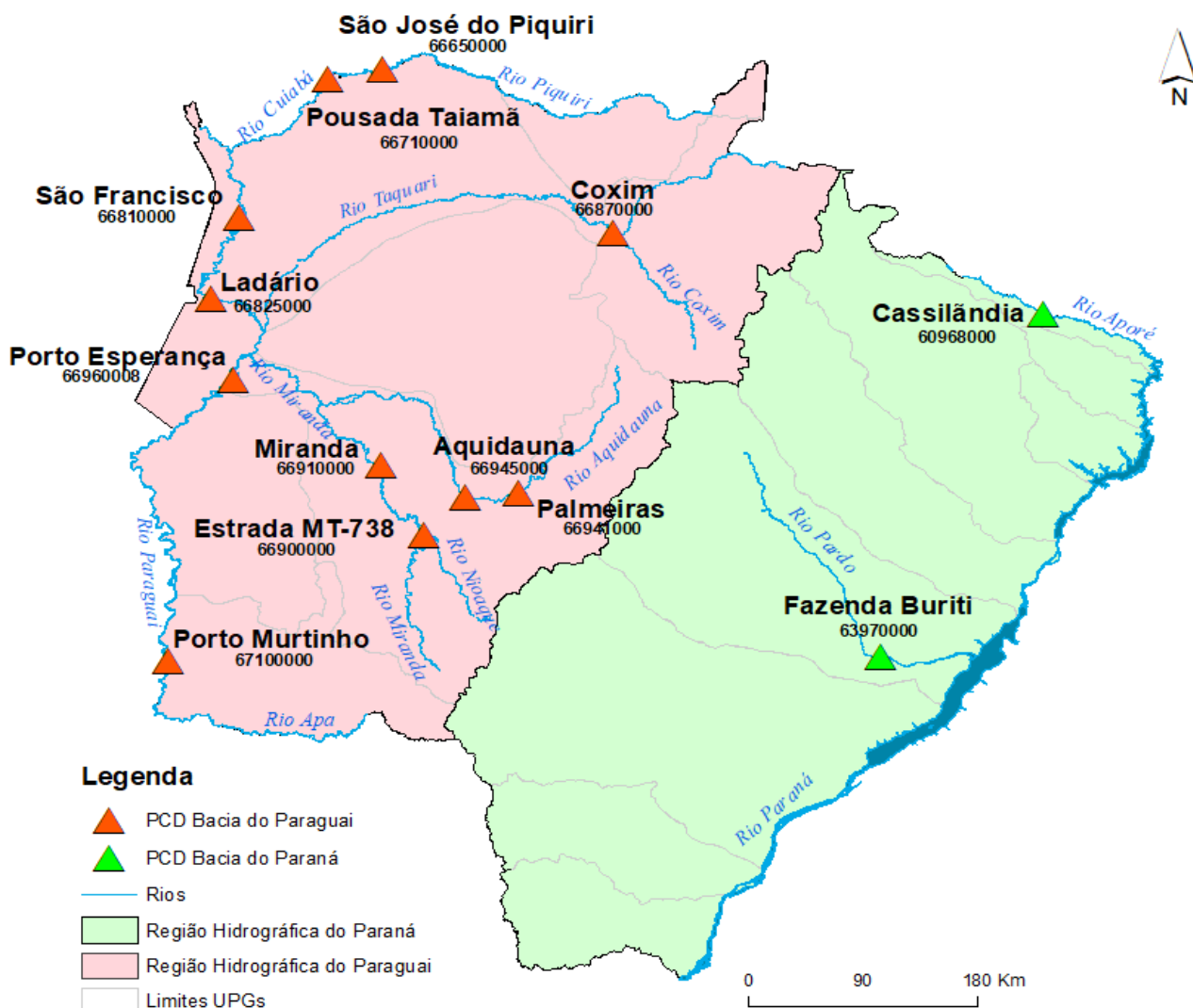


# BOLETIM DIÁRIO Nº 2006 — SALA DE SITUAÇÃO MS

22/08/2022

**A PARTIR DE AGOSTO/2022, O BOLETIM DIÁRIO ESTÁ DE CARA NOVA. APRESENTAMOS O NOVO MODELO DE BOLETIM COM MAIS INFORMAÇÕES SOBRE A SITUAÇÃO HIDROMETEOROLÓGICA DOS RIOS DE MATO GROSSO DO SUL. ESPERAMOS QUE AS INFORMAÇÕES ATINJAM OS OBJETIVOS PROPOSTOS, PRINCIPALMENTE O DE LEVAR DADOS ATUALIZADOS AOS INTERESSADOS NO ASSUNTO, DE MANEIRA CLARA E OBJETIVA.**

O boletim diário apresenta dados de chuva e nível dos rios monitorados pela Sala de Situação. A rede possui treze estações telemétricas distribuídas nos rios Piquiri, Cuiabá, Paraguai, Miranda, Aquidauana, Taquari, Pardo e Aporé. Todos os dados foram retirados do Sistema HIDRO, mantido pela Agência Nacional de Águas e Saneamento Básico (ANA), disponível em <http://www.snirh.gov.br/hidrotelemetria/serieHistorica.aspx>. Os valores de nível estão apresentados em média diária, cota máxima e mínima, utilizando como base os dados entre 07:00h do dia anterior e 07:00h do dia de publicação do boletim. As cotas de referência e médias históricas foram obtidas através de estudos realizados com os dados disponíveis das estações. Para informações de boletins de dias anteriores, consulte: <https://www.imasul.ms.gov.br/sala-de-situacao/>



# NÍVEL DOS RIOS







Rio	Estação	Cota (cm)			Cota de referência (cm)		
		20/ago	21/ago	22/ago	Estiagem	Alerta	Emergência
Rio Piquiri/ Cuiabá	*São José do Piquiri				167	520	580
	Pousada Taiamã	251	251	252 <sup>(255)</sup> (249)	263	500	560
Rio Paraguai	São Francisco	535	533	532 <sup>(533)</sup> (531)	346	750	830
	Ladário	202	199	196 <sup>(197)</sup> (195)	52	400	460 ▲
	Porto Esperança	116	114	113 <sup>(114)</sup> (112)	35	500	560
	Porto Murinho	285	284	283 <sup>(284)</sup> (282)	184	640	700 ▲
Rio Aquidauna/ Miranda	Palmeiras	380	351	276 <sup>(310)</sup> (246)	105	450	650 ▲
	***Aquidauna	546	555	519 <sup>(540)</sup> (486)	200	600	800 ▲
	***Estrada MT-738	304	256	169 <sup>(201)</sup> (150)	96	470	650 ▲
	Miranda	194	347	398 <sup>(408)</sup> (379)	123	600	700 ▲
Rio Taquari	Coxim	384	389	386 <sup>(390)</sup> (383)	350	400	500 ▲
Rio Aporé	Cassilândia	85	87	90 <sup>(93)</sup> (87)	100	150	200
Rio Pardo	**Fazenda Buriti				303	530	630

As cotas diárias representam o valor médio das últimas 24h. Para o dia atual, os valores entre parênteses representam os níveis máximo e mínimo durante as últimas 24hs.

## Observações:

- \* A estação **São José do Piquiri** está sem dados de nível aprovados pela ANA desde 14/08/2022 e com dados de chuva suspeitos
- \*\* A estação **Faz. Buriti** parou de transmitir em 31/03/2022
- \*\*\* As estações **Estrada MT-738** e **Aquidauna** apresenta dados de chuva suspeitos.

## LEGENDA

	EMERGÊNCIA
	ALERTA (Acima da cota com permanência de 5%)
	NORMAL (Entre 5% e 95%)
	ESTIAGEM (Abaixo da cota com permanência de 95%)
	Sem informações atualizada
	Estudo hidrológico do IMASUL/Defesa Civil



Estações	Média móvel do nível (cm)	Médias históricas das cotas para o mês de agosto (cm)		
		Nível mínimo	Média	Nível máximo
*São José do Piquiri		204	213	224
Pousada Taiamã	251	280	298	314
São Francisco	538	522	648	622
Ladário	202	266	346	378
Porto Esperança	115	319	346	367
Porto Murinho	287	388	478	512
Palmeiras	252	145	163	213
***Aquidauna	384	237	259	315
***Estrada MT-738	186	111	136	242
Miranda	220	191	251	359
Coxim	377	355	365	385
Cassilândia	87	86	96	111
**Fazenda Buriti		317	344	422

A média móvel foi calculada utilizando dados dos últimos 7 dias de medição.

As médias históricas representam os valores médios da série histórica disponibilizada pela ANA, considerando as cotas máximas, médias e mínimas para cada estação no mês atual.

O valor fora da faixa de normalidade representa uma média móvel com valores que não se encaixam na

## LEGENDA

	Fora da faixa de normalidade
	Dentro da faixa de normalidade

# CHUVA

Rio	Estação	Chuva em mm			
		24 h	96 h	7 dias	Média histórica (agosto)
Rio Piquiri/ Cuiabá	*São José do Piquiri	0,8	4	11,8	15
	Pousada Taiamã	0	14,6	15	10,7
Rio Paraguai	São Francisco	0	18	38,6	22,7
	Ladário	0	23,4	29,6	40,4
	Porto Esperança	0	32	43	68,2
	Porto Murtinho	0	0,2	47,8	33,4
	Palmeiras	0	61,8	128,2	46,8
Rio Aquidauna/ Miranda	***Aquidauana	0,2	1,6	1,6	47,3
	***Estrada MT-738	0,8	45,2	154,6	65,8
	Miranda	0	46	104	50,3
Rio Taquari	Coxim	0	25,8	25,8	43,3
Rio Aporé	Cassilândia	0	2,2	2,2	29,9
Rio Pardo	**Fazenda Buriti				60,7

## LEGENDA

	Sem informação atualizada
	Com chuva acima de 1 mm
0	Sem chuva

A média histórica de chuva representa a chuva acumulada média para o mês atual considerando a série histórica.

# TENDÊNCIA METEOROLÓGICA

A previsão para a semana indica tempo estável com sol e poucas nuvens, temperaturas em elevação e baixos índices de umidade relativa do ar em Mato Grosso do Sul. Entre segunda (22) e quinta-feira (25/08) a previsão indica tempo firme, com temperaturas amenas à noite/amanhecer e ao longo do dia temperaturas em elevação, podendo atingir valores de até 35°C, principalmente nas regiões norte, pantanal, bolsão e sudoeste. Nas outras regiões, as mínimas variam entre 12-16°C e máximas de até 30°C. Na capital, as temperaturas mínimas ficam entre 16-18°C e máximas de até 30°C.

Para mais informações de previsão de tempo e avisos meteorológicos, acesse: <https://www.cemtec.ms.gov.br/previsao-semanal/>

Coordenador(a) da Sala de Situação: Elisabeth Arndt.