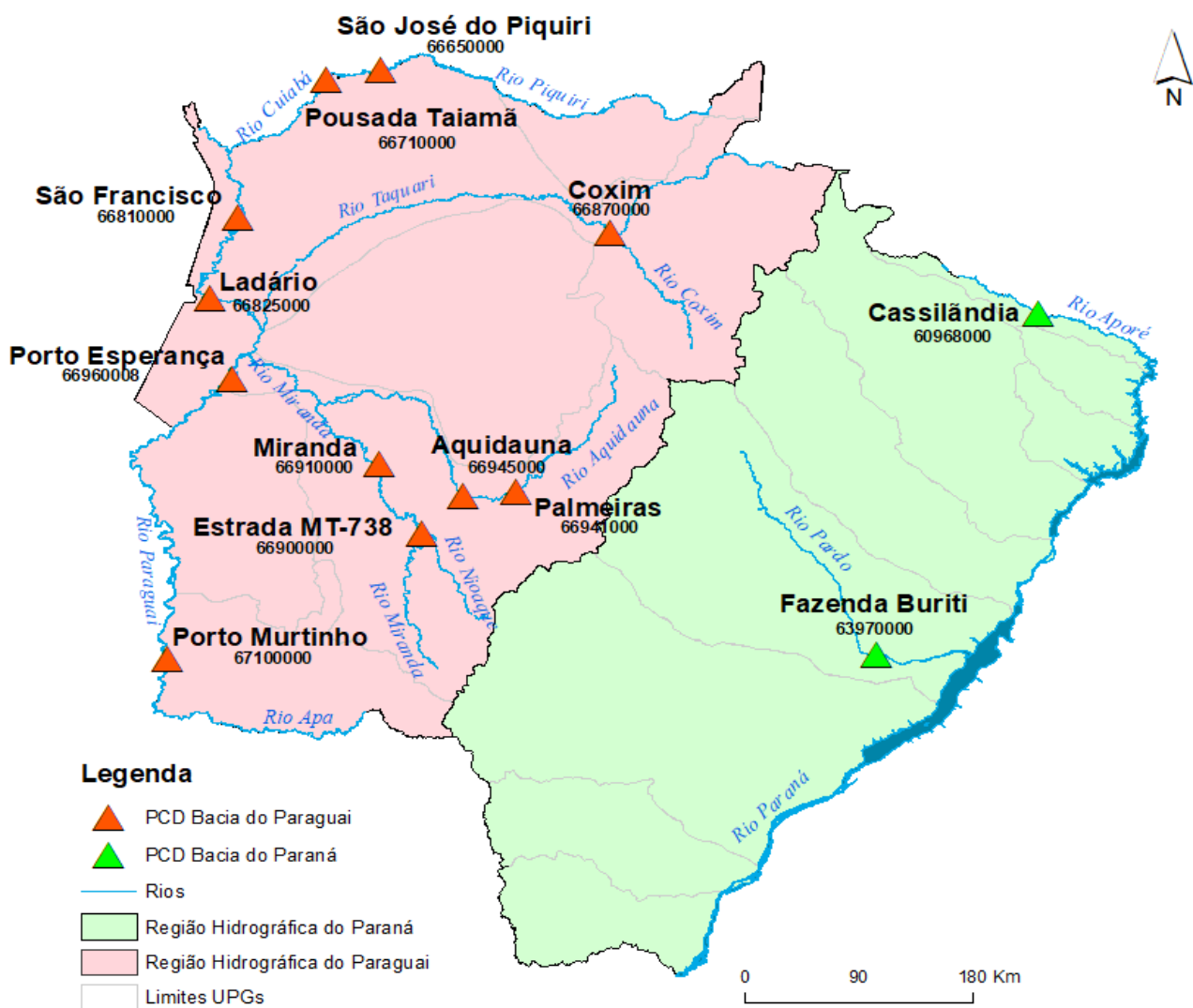


BOLETIM DIÁRIO Nº 2019 — SALA DE SITUAÇÃO MS

09/09/2022

O boletim diário apresenta dados de chuva e nível dos rios monitorados pela Sala de Situação. A rede possui treze estações telemétricas distribuídas nos rios Piquiri, Cuiabá, Paraguai, Miranda, Aquidauana, Taquari, Pardo e Apuré. Todos os dados foram retirados do Sistema HIDRO, mantido pela Agência Nacional de Águas e Saneamento Básico (ANA), disponível em <http://www.snirh.gov.br/hidro/telemetria/serieHistorica.aspx>. Os valores de nível estão apresentados em média diária, cota máxima e mínima, utilizando como base os dados entre 07:00h do dia anterior e 07:00h do dia de publicação do boletim. As cotas de referência e médias históricas foram obtidas através de estudos realizados com os dados disponíveis das estações. Para informações de boletins de dias anteriores, consulte: <https://www.imasul.ms.gov.br/sala-de-situacao/>



NÍVEL DOS RIOS

Rio	Estação	Cota (cm)			Cota de referência (cm)		
		07/set	08/set	09/set	Estiagem	Alerta	Emergência
Rio Piquiri/ Cuiabá	*São José do Piquiri			185	167	520	580
	***Pousada Taiamã		260	269 ⁽²⁷²⁾ (267)	263	500	560
Rio Paraguai	São Francisco	487	484	481 ⁽⁴⁸²⁾ (479)	346	750	830
	Ladário	154	151	147 ⁽¹⁴⁹⁾ (146)	52	400	460 ▲
	Porto Esperança	77	73	69 ⁽⁷¹⁾ (66)	35	500	560
	Porto Murinho	264	262	262 ⁽²⁶⁴⁾ (259)	184	640	700 ▲
Rio Aquidauana/ Miranda	Palmeiras	141	141	140 ⁽¹⁴²⁾ (137)	105	450	650 ▲
	**Aquidauana	189	190	190 ⁽¹⁹¹⁾ (189)	200	600	800 ▲
	**Estrada MT-738	103	103	103 ⁽¹⁰⁴⁾ (102)	96	470	650 ▲
	Miranda	133	133	132 ⁽¹³⁴⁾ (131)	123	600	700 ▲
Rio Taquari	Coxim	360	359	360 ⁽³⁶⁰⁾ (359)	350	400	500 ▲
Rio Aporé	Cassilândia	74	74	76 ⁽⁸¹⁾ (73)	100	150	200
Rio Pardo	Fazenda Buriti	301	293	286 ⁽²⁸⁸⁾ (284)	303	530	630

As cotas diárias representam o valor médio das últimas 24h. Para o dia atual, os valores entre parênteses representam os níveis máximo e mínimo durante as últimas 24hs.







Observações:

* A estação **São José do Piquiri** está sem dados de nível aprovados desde 02/09/2022 e com dados de chuva suspeitos. Não houve transmissão de cota entre 07 e 08/09/2022.

** As estações **Estrada MT-738** e **Aquidauana** apresentam dados de chuva suspeitos.



*** Pousada Taiamã não transmitiu dados de cota e chuva em 07/09/2022

LEGENDA

	EMERGÊNCIA
	ALERTA (Acima da cota com permanência de 5%)
	NORMAL (Entre 5% e 95%)
	ESTIAGEM (Abaixo da cota com permanência de 95%)
	Sem informações atualizada
	Estudo hidrológico do IMASUL/Defesa Civil

Estações	Média móvel do nível (cm)	Médias históricas das cotas para o mês de setembro (cm)		
		Nível mínimo	Média	Nível máximo
*São José do Piquiri		190	199	207
***Pousada Taiamã	177	273	284	304
São Francisco	490	518	569	611
Ladário	157	207	285	339
Porto Esperança	81	114	165	195
Porto Murinho	266	378	430	491
Palmeiras	141	135	163	244
**Aquidauana	191	225	259	360
**Estrada MT-738	103	112	131	336
Miranda	135	182	233	340
Coxim	360	354	364	396
Cassilândia	75	85	97	121
Fazenda Buriti	295	309	341	410

LEGENDA

	Fora da faixa de normalidade
	Dentro da faixa de normalidade

- A média móvel foi calculada utilizando dados dos últimos 7 dias de medição.
 - As médias históricas representam os valores médios da série histórica disponibilizada pela ANA, considerando as cotas máximas, médias e mínimas para cada estação no mês atual.
 - O valor fora da faixa de normalidade representa uma média móvel com valores que não se encaixam na faixa de nível entre as médias históricas de cotas mínima e máxima.

CHUVA

Rio	Estação	Chuva em mm			
		24 h	96 h	7 dias	Média histórica (setembro)
Rio Piquiri/ Cuiabá	*São José do Piquiri	0	11,4	12,6	18,5
	***Pousada Taiamã	0	0	0	27,8
Rio Paraguai	São Francisco	0	0	0	38,1
	Ladário	0	0	0	35,6
	Porto Esperança	0	0	0	23,9
	Porto Murtinho	0	0,4	0,4	34
	Palmeiras	0	0,2	0,2	71,3
Rio Aquidauna/ Miranda	**Aquidauana	0	0	0	67,2
	**Estrada MT-738	0,6	7,6	8,6	96,4
	Miranda	0	0	0	43,3
Rio Taquari	Coxim	0	0	0	33,1
Rio Aporé	Cassilândia	0	0	0	59
Rio Pardo	Fazenda Buriti	0	5,6	5,6	72,3

LEGENDA

	Sem informação atualizada
	Com chuva acima de 1 mm
0	Sem chuva

A média histórica de chuva representa a chuva acumulada média para o mês atual considerando a série histórica.

TENDÊNCIA METEOROLÓGICA

As temperaturas estarão em rápida elevação, tanto as mínimas quanto as máximas. As mínimas variam entre 21-24°C e as máximas ficam acima de 33-35°C em praticamente todo o estado. Nas regiões norte, sudoeste e Pantanal esperam-se máximas de 38°C. Na capital, mínima de 24°C e máxima de 35°C. Os ventos sopram do quadrante norte e, principalmente durante a tarde, os ventos de noroeste aumentam a sensação de calor e podem ter rajadas de ventos entre 40-60 km/h. A umidade relativa do ar estará muito baixa, entre 10-20%. A chegada da frente fria deve ocorrer na noite da sexta (09) nas regiões sul e sudoeste do MS.

Para mais informações de previsão de tempo e avisos meteorológicos, acesse: <https://www.cemtec.ms.gov.br/previsao-semanal/>