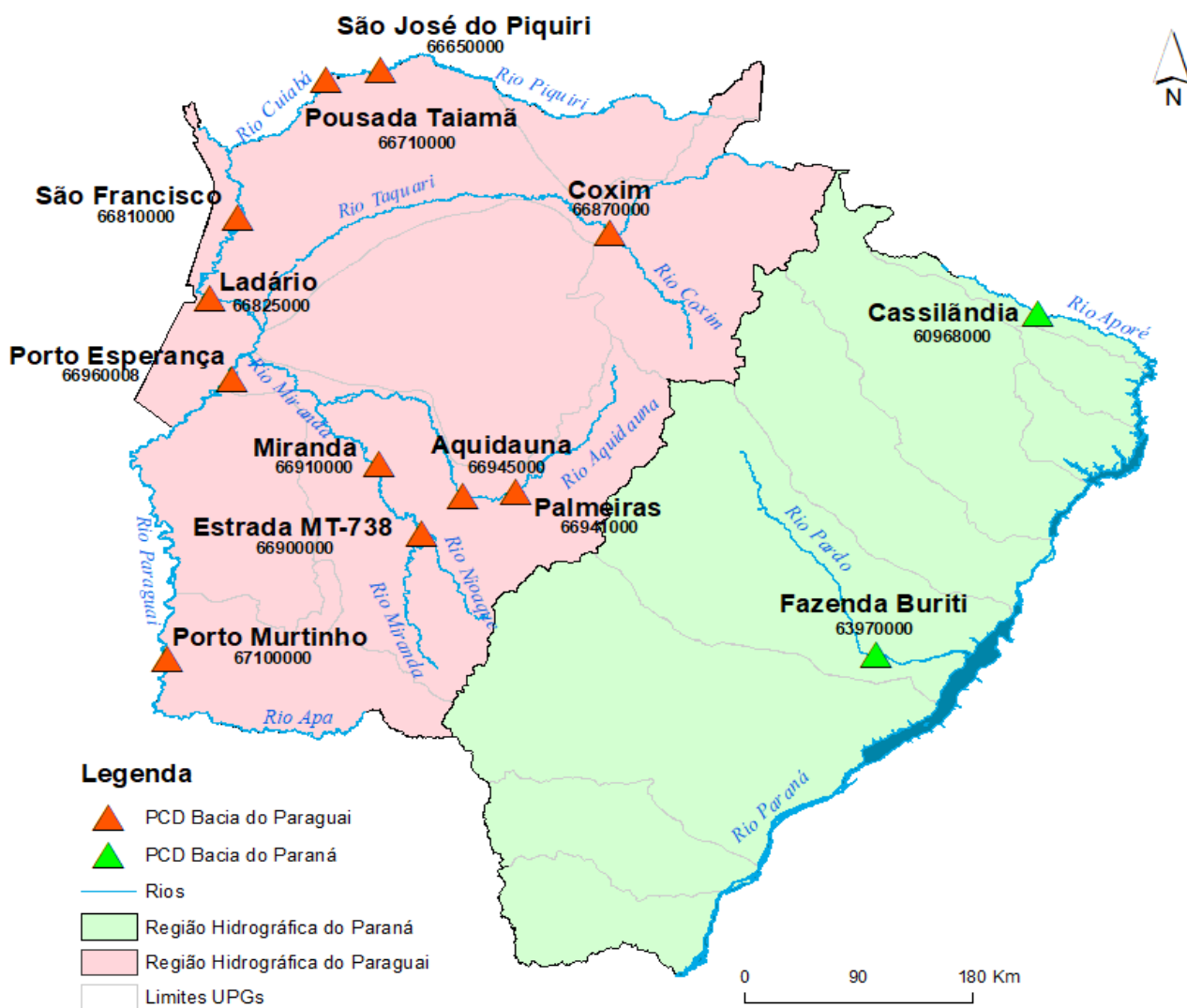


# BOLETIM DIÁRIO Nº 2030 — SALA DE SITUAÇÃO MS

26/09/2022

O boletim diário apresenta dados de chuva e nível dos rios monitorados pela Sala de Situação. A rede possui treze estações telemétricas distribuídas nos rios Piquiri, Cuiabá, Paraguai, Miranda, Aquidauana, Taquari, Pardo e Apuré. Todos os dados foram retirados do Sistema HIDRO, mantido pela Agência Nacional de Águas e Saneamento Básico (ANA), disponível em <http://www.snirh.gov.br/hidrotelemetria/serieHistorica.aspx>. Os valores de nível estão apresentados em média diária, cota máxima e mínima, utilizando como base os dados entre 07:00h do dia anterior e 07:00h do dia de publicação do boletim. As cotas de referência e médias históricas foram obtidas através de estudos realizados com os dados disponíveis das estações. Para informações de boletins de dias anteriores, consulte: <https://www.imasul.ms.gov.br/sala-de-situacao/>



# NÍVEL DOS RIOS







Rio	Estação	Cota (cm)			Cota de referência (cm)		
		24/set	25/set	26/set	Estiagem	Alerta	Emergência
Rio Piquiri/ Cuiabá	*São José do Piquiri	175	175	175	167	520	580
	***Pousada Taiamã	223	223	223	263	500	560
Rio Paraguai	São Francisco	422	421	419	346	750	830
	Ladário	94	90	86	52	400	460 ▲
	Porto Esperança	17	13	11	35	500	560
	Porto Murinho	213	212	212	184	640	700 ▲
Rio Aquidauna/ Miranda	Palmeiras	242	219	190	105	450	650 ▲
	Aquidauna	295	291	257	200	600	800 ▲
	**Estrada MT-738	133	122	115	96	470	650 ▲
	Miranda	141	161	178	123	600	700 ▲
Rio Taquari	Coxim	369	366	363	350	400	500 ▲
Rio Aporé	Cassilândia	89	88	85	100	150	200
Rio Pardo	Fazenda Buriti	381	386	375	303	530	630

As cotas diárias representam o valor médio das últimas 24h. Para o dia atual, os valores entre parênteses representam os níveis máximo e mínimo durante as últimas 24hs.

## Observações:



- \* A estação **São José do Piquiri** está com dados de chuva suspeitos..
- \*\* A estação **Estrada MT-738** apresenta dados de chuva suspeitos.
- \*\*\*A estação **Pousada Taiamã** não apresentou dados de nível aprovados em 23/09/2022

## LEGENDA

	EMERGÊNCIA
	ALERTA (Acima da cota com permanência de 5%)
	NORMAL (Entre 5% e 95%)
	ESTIAGEM (Abaixo da cota com permanência de 95%)
	Sem informações atualizada
	Estudo hidrológico do IMASUL/Defesa Civil

Estações	Média móvel do nível (cm)	Médias históricas das cotas para o mês de setembro (cm)		
		Nível mínimo	Média	Nível máximo
*São José do Piquiri		190	199	207
***Pousada Taiamã		273	284	304
São Francisco	428	518	569	611
Ladário	96	207	285	339
Porto Esperança	19	114	165	195
Porto Murinho	216	378	430	491
Palmeiras	213	135	163	244
Aquidauna	269	225	259	360
**Estrada MT-738	119	112	131	336
Miranda	156	182	233	340
Coxim	366	354	364	396
Cassilândia	87	85	97	121
Fazenda Buriti	348	309	341	410

## LEGENDA

	Fora da faixa de normalidade
	Dentro da faixa de normalidade

- A média móvel foi calculada utilizando dados dos últimos 7 dias de medição.
- As médias históricas representam os valores médios da série histórica disponibilizada pela ANA, considerando as cotas máximas, médias e mínimas para cada estação no mês atual.
- O valor fora da faixa de normalidade representa uma média móvel com valores que não se encaixam na faixa de nível entre as médias históricas de cotas mínima e máxima.

# CHUVA

Rio	Estação	Chuva em mm			
		24 h	96 h	7 dias	Média histórica (setembro)
Rio Piquiri/ Cuiabá	*São José do Piquiri	3,6	10,6	13,8	18,5
	***Pousada Taiamã	0	0	4,6	27,8
Rio Paraguai	São Francisco	0	0	14,2	38,1
	Ladário	0	0,2	1,8	35,6
	Porto Esperança	0	0,2	10	23,9
	Porto Murtinho	16,4	16,4	17,8	34
	Palmeiras	0	0,4	91,4	71,3
Rio Aquidauna/ Miranda	Aquidauna	0,6	1,2	4,2	67,2
	**Estrada MT-738	5,4	8	38,6	96,4
	Miranda	0	0,6	7,4	43,3
Rio Taquari	Coxim	0	0	1	33,1
Rio Aporé	Cassilândia	1,8	5	71,2	59
Rio Pardo	Fazenda Buriti	0	0	58,8	72,3

## LEGENDA

	Sem informação atualizada
	Com chuva acima de 1 mm
<b>0</b>	Sem chuva

A média histórica de chuva representa a chuva acumulada média para o mês atual considerando a série histórica.

# TENDÊNCIA METEOROLÓGICA

A previsão para esta semana indica tempo instável, com chuvas de intensidade moderada a localmente forte e tempestades acompanhadas de raios, rajadas de vento e possibilidade de queda de granizo. São esperados acumulados de chuva acima de 50 mm/24h, com destaque para as regiões centro-sul e leste do Mato Grosso do Sul.

Para segunda feira, dia 26/09, são esperadas mínimas entre 15-17°C e máximas de 22°C na região sul do estado, enquanto no norte espera-se mínimas entre 21-24°C e máximas de 35°C. Na capital, mínima de 18°C e máxima de 25°C. Os ventos sopram do quadrante leste/nordeste e as rajadas de vento ficam entre 40-60Km/h, e pontualmente podem atingir os 70 km/h no estado.

Para mais informações de previsão de tempo e avisos meteorológicos, acesse: <https://www.cemtec.ms.gov.br/previsao-semanal/>

Coordenador(a) da Sala de Situação: Elisabeth Arndt.  
Elaboração: Luiz Claudio Galvão do Valle Jr.  
Kharlla Yamaciro Thays Fernandes.