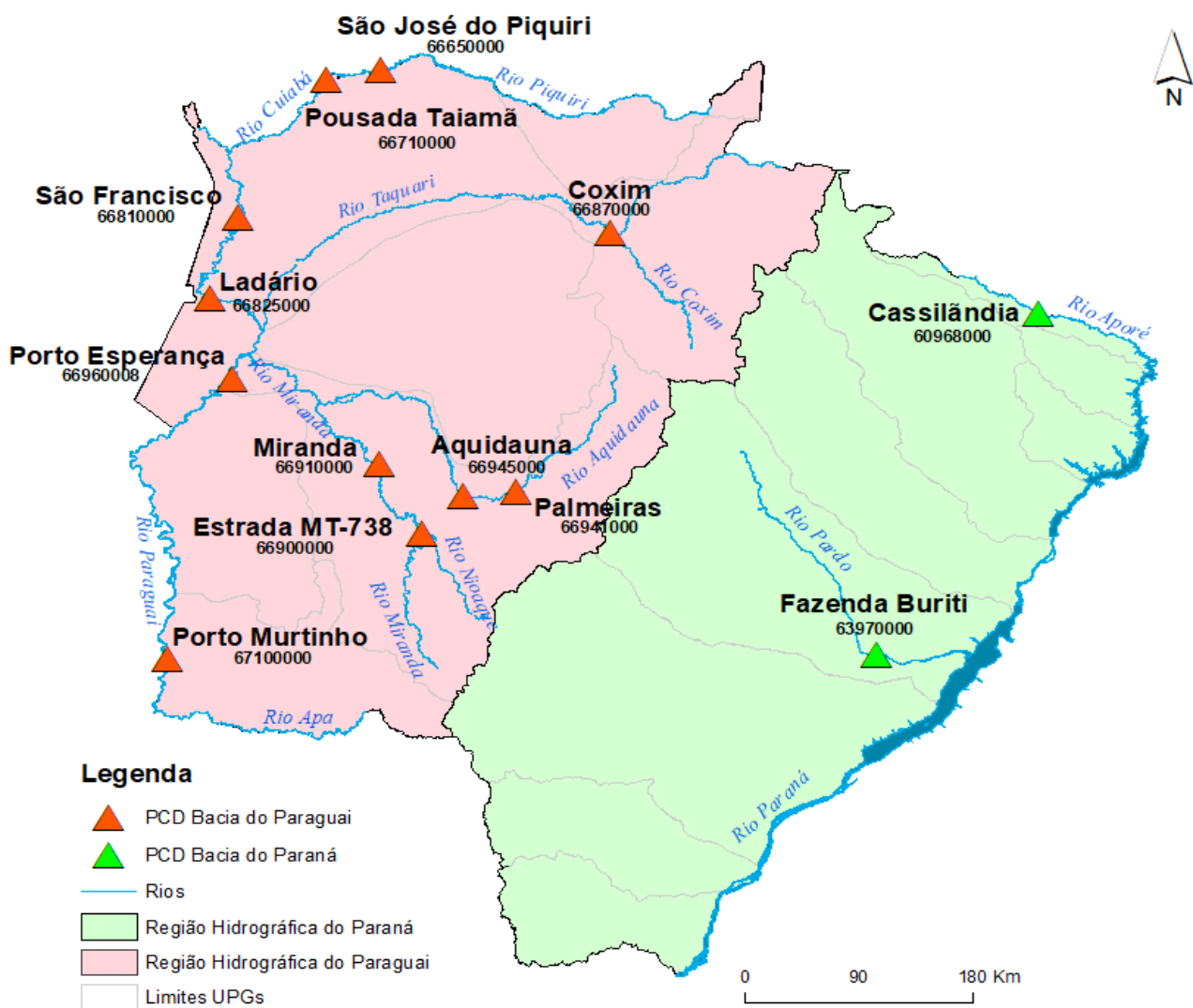


BOLETIM DIÁRIO Nº 2039 — SALA DE SITUAÇÃO MS

07/10/2022

O boletim diário apresenta dados de chuva e nível dos rios monitorados pela Sala de Situação. A rede possui treze estações telemétricas distribuídas nos rios Piquiri, Cuiabá, Paraguai, Miranda, Aquidauana, Taquari, Pardo e Apuré. Todos os dados foram retirados do Sistema HIDRO, mantido pela Agência Nacional de Águas e Saneamento Básico (ANA), disponível em <http://www.snirh.gov.br/hidro/telemetria/serieHistorica.aspx>. Os valores de nível estão apresentados em média diária, cota máxima e mínima, utilizando como base os dados entre 07:00h do dia anterior e 07:00h do dia de publicação do boletim. As cotas de referência e médias históricas foram obtidas através de estudos realizados com os dados disponíveis das estações. Para informações de boletins de dias anteriores, consulte: <https://www.imasul.ms.gov.br/sala-de-situacao/>



NÍVEL DOS RIOS







Rio	Estação	Cota (cm)			Cota de referência (cm)		
		05/out	06/out	07/out	Estiagem	Alerta	Emergência
Rio Piquiri/ Cuiabá	*São José do Piquiri	181	183	187	167	520	580
	Pousada Taiamã	242	245	247 ⁽²⁴⁸⁾ (245)	263	500	560
Rio Paraguai	São Francisco	410	409	409 ⁽⁴¹⁰⁾ (407)	346	750	830
	Ladário	81	80	79 ⁽⁸⁰⁾ (77)	52	400	460 ▲
	Porto Esperança	15	15	17 ⁽¹⁸⁾ (14)	35	500	560
	Porto Murinho	212	212	212 ⁽²¹⁴⁾ (211)	184	640	700 ▲
Rio Aquidauana/ Miranda	Palmeiras	235	217	197 ⁽²⁰⁵⁾ (189)	105	450	650 ▲
	**Aquidauana	333	297	277 ⁽²⁸⁴⁾ (273)	200	600	730 ▲
	**Estrada MT-738	148	136	139 ⁽¹⁵⁷⁾ (130)	96	470	650 ▲
	Miranda	455	432	366 ⁽⁴⁰³⁾ (329)	123	600	700 ▲
Rio Taquari	Coxim	367	365	364 ⁽³⁶⁵⁾ (364)	350	400	500 ▲
Rio Aporé	Cassilândia	97	100	105 ⁽¹⁰⁹⁾ (101)	100	150	200
Rio Pardo	Fazenda Buriti	424	407	384 ⁽⁴⁰⁰⁾ (369)	303	530	630

As cotas diárias representam o valor médio das últimas 24h. Para o dia atual, os valores entre parênteses representam os níveis máximo e mínimo durante as últimas 24hs.

Observações:



- * A estação **São José do Piquiri** está com dados de chuva suspeitos e apresenta apenas 2 medições de cota por dia
- ** As estações **Aquidauana** e **Estrada MT-738** apresentam dados de chuva suspeitos.

LEGENDA

	EMERGÊNCIA
	ALERTA (Acima da cota com permanência de 5%)
	NORMAL (Entre 5% e 95%)
	ESTIAGEM (Abaixo da cota com permanência de 95%)
	Sem informações atualizada
	Estudo hidrológico do IMASUL/Defesa Civil

Estações	Média móvel do nível (cm)	Médias históricas das cotas para o mês de outubro (cm)		
		Nível mínimo	Média	Nível máximo
*São José do Piquiri	155	190	199	207
Pousada Taiamã	239	273	284	304
São Francisco	412	518	611	569
Ladário	82	207	285	339
Porto Esperança	17	114	165	195
Porto Murinho	212	378	430	491
Palmeiras	287	135	163	244
**Aquidauana	440	225	259	360
**Estrada MT-738	196	112	131	336
Miranda	430	182	233	340
Coxim	378	354	364	396
Cassilândia	104	85	97	121
Fazenda Buriti	448	309	341	410

LEGENDA

	Fora da faixa de normalidade
	Dentro da faixa de normalidade

- A média móvel foi calculada utilizando dados dos últimos 7 dias de medição.
- As médias históricas representam os valores médios da série histórica disponibilizada pela ANA, considerando as cotas máximas, médias e mínimas para cada estação no mês atual.
- O valor fora da faixa de normalidade representa uma média móvel com valores que não se encaixam na faixa de nível entre as médias históricas de cotas mínima e máxima.

CHUVA

Rio	Estação	Chuva em mm			
		24 h	96 h	7 dias	Média histórica (outubro)
Rio Piquiri/ Cuiabá	*São José do Piquiri	0,2	0,2	0,2	18,5
	Pousada Taiamã	8,4	16,8	16,8	27,8
Rio Paraguai	São Francisco	3,2	3,2	3,2	38,1
	Ladário	17,8	17,8	17,8	85
	Porto Esperança	11,2	11,2	11,2	23,9
	Porto Murtinho	18,8	18,8	19,2	34
	Palmeiras	23,2	23,2	23,2	71,3
Rio Aquidauna/ Miranda	**Aquidauana	0,4	0,6	24	67,2
	**Estrada MT-738	12,4	14,2	14,8	96,4
	Miranda	0,6	2,2	5,6	43,3
Rio Taquari	Coxim	9,4	9,4	9,6	33,1
Rio Aporé	Cassilândia	6,6	6,6	6,6	59
Rio Pardo	Fazenda Buriti	18,8	19	19	72,3

LEGENDA

	Sem informação atualizada
	Com chuva acima de 1 mm
0	Sem chuva

A média histórica de chuva representa a chuva acumulada média para o mês atual considerando a série histórica.

PREVISÃO METEOROLÓGICA

Sexta-Feira (07/10): A previsão indica tempo firme com sol e variação de nebulosidade devido ao avanço do ar frio e seco impulsionado pelo sistema de alta pressão atmosférica. Porém, não se descartam chuvas de intensidade fraca a moderada na região do bolsão devido a passagem da frente fria. São esperadas temperaturas mínimas entre 14-16°C e máximas de 24°C na região sul do estado, enquanto no norte espera-se mínimas entre 18-20°C e máximas de 28°C. Na capital, mínima de 17°C e máxima de 25°C. Em grande parte do estado, os ventos sopram do quadrante sul.

Para mais informações de previsão de tempo e avisos meteorológicos, acesse: <https://www.cemtec.ms.gov.br/previsao-semanal/>

Coordenador(a) da Sala de Situação: Elisabeth Arndt.
Elaboração: Luiz Claudio Galvão do Valle Junior
Kharlla Yamaciro Thays Fernandes.