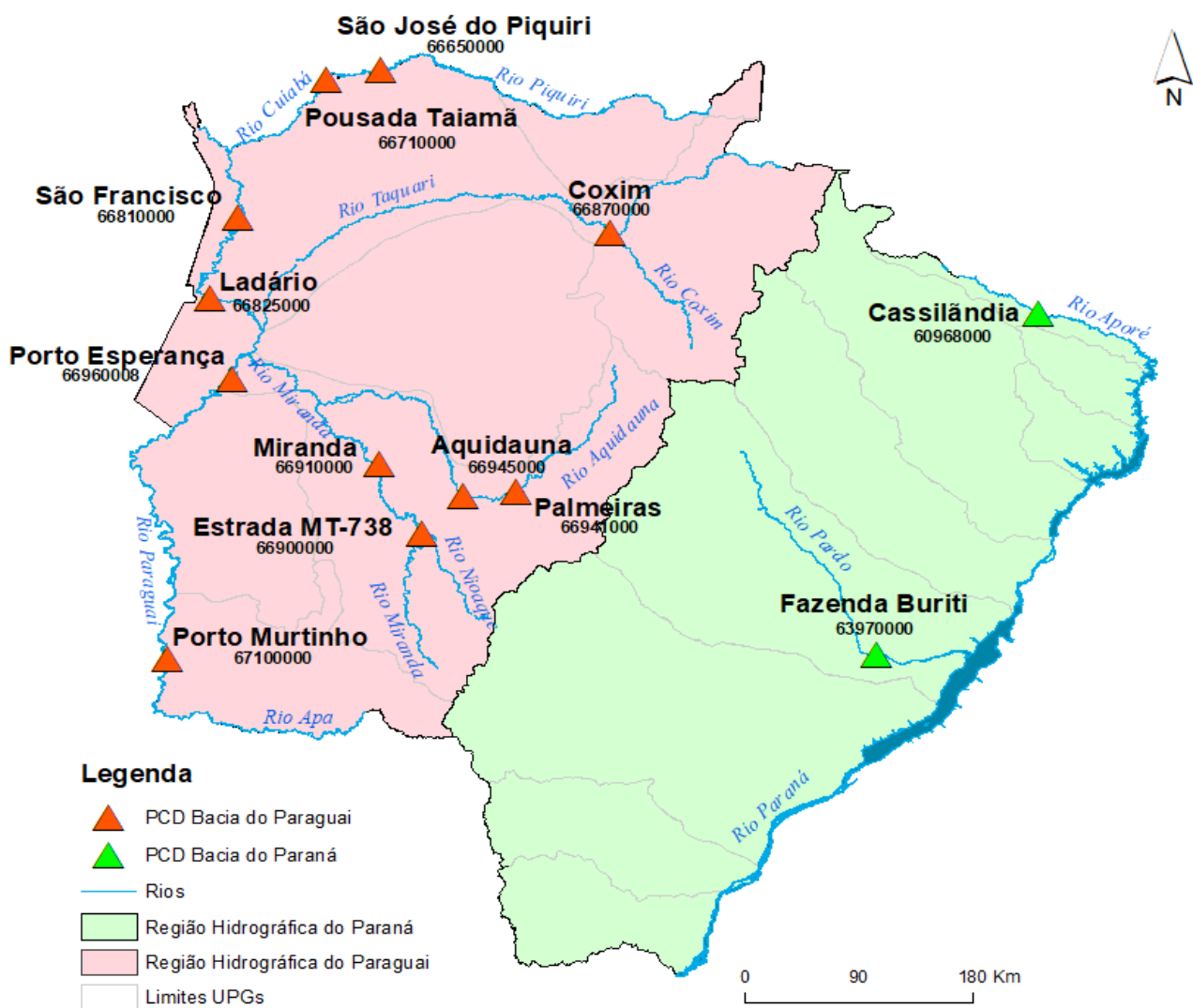


BOLETIM DIÁRIO Nº 2045 — SALA DE SITUAÇÃO MS

19/10/2022

O boletim diário apresenta dados de chuva e nível dos rios monitorados pela Sala de Situação. A rede possui treze estações telemétricas distribuídas nos rios Piquiri, Cuiabá, Paraguai, Miranda, Aquidauana, Taquari, Pardo e Apuré. Todos os dados foram retirados do Sistema HIDRO, mantido pela Agência Nacional de Águas e Saneamento Básico (ANA), disponível em <http://www.snirh.gov.br/hidro telemetria/serieHistorica.aspx>. Os valores de nível estão apresentados em média diária, cota máxima e mínima, utilizando como base os dados entre 07:00h do dia anterior e 07:00h do dia de publicação do boletim. As cotas de referência e médias históricas foram obtidas através de estudos realizados com os dados disponíveis das estações. Para informações de boletins de dias anteriores, consulte: <https://www.imasul.ms.gov.br/sala-de-situacao/>



NÍVEL DOS RIOS







Rio	Estação	Cota (cm)			Cota de referência (cm)		
		17/out	18/out	19/out	Estiagem	Alerta	Emergência
Rio Piquiri/ Cuiabá	*São José do Piquiri	194	196	197	167	520	580
	Pousada Taiamã	261	262	263 ⁽²⁶⁴⁾ ⁽²⁶³⁾	263	500	560
Rio Paraguai	São Francisco	404	402	400 ⁽⁴⁰¹⁾ ⁽⁴⁰⁰⁾	346	750	830
	Ladário	76	75	74 ⁽⁷⁵⁾ ⁽⁷²⁾	52	400	460 ▲
	Porto Esperança	18	17	17 ⁽¹⁷⁾ ⁽¹⁶⁾	35	500	560
	***Porto Murtinho	199	203	203	184	640	700 ▲
Rio Aquidauana/ Miranda	Palmeiras	208	193	186 ⁽¹⁸⁸⁾ ⁽¹⁷⁹⁾	105	450	650 ▲
	**Aquidauana	288	267	251 ⁽²⁵⁷⁾ ⁽²⁴⁶⁾	200	600	730 ▲
	**Estrada MT-738	198	169	147 ⁽¹⁵⁵⁾ ⁽¹⁴³⁾	96	470	650 ▲
	Miranda	250	273	296 ⁽³⁰³⁾ ⁽²⁸⁵⁾	123	600	700 ▲
Rio Taquari	Coxim	378	374	370 ⁽³⁷²⁾ ⁽³⁶⁸⁾	350	400	500 ▲
Rio Aporé	Cassilândia	86	84	83 ⁽⁸³⁾ ⁽⁸³⁾	100	150	200
Rio Pardo	Fazenda Buriti	360	346	344 ⁽³⁴⁸⁾ ⁽³³⁹⁾	303	530	630

As cotas diárias representam o valor médio das últimas 24h. Para o dia atual, os valores entre parênteses representam os níveis máximo e mínimo durante as últimas 24hs.

Observações:



- * A estação **São José do Piquiri** está com dados de chuva suspeitos e apresenta apenas 2 medições de cota por dia
- ** As estações **Aquidauana** e **Estrada MT-738** apresentam dados de chuva suspeitos.
- *** A estação **Porto Murtinho** parou de transmitir dados de chuva em 08/10/2022 e dados de cota em 10/10/2022. Os dados de cota foram obtidos na pág. da Marinha do Brasil.

LEGENDA

	EMERGÊNCIA
	ALERTA (Acima da cota com permanência de 5%)
	NORMAL (Entre 5% e 95%)
	ESTIAGEM (Abaixo da cota com permanência de 95%)
	Sem informações atualizada
	Estudo hidrológico do IMASUL/Defesa Civil

Estações	Média móvel do nível (cm)	Médias históricas das cotas para o mês de outubro (cm)		
		Nível mínimo	Média	Nível máximo
*São José do Piquiri	195	190	199	207
Pousada Taiamã	260	273	284	304
São Francisco	404	518	611	569
Ladário	77	207	285	339
Porto Esperança	18	114	165	195
***Porto Murtinho	199	378	430	491
Palmeiras	205	135	163	244
**Aquidauana	292	225	259	360
**Estrada MT-738	162	112	131	336
Miranda	259	182	233	340
Coxim	385	354	364	396
Cassilândia	91	85	97	121
Fazenda Buriti	349	309	341	410

LEGENDA

	Fora da faixa de normalidade
	Dentro da faixa de normalidade

- A média móvel foi calculada utilizando dados dos últimos 7 dias de medição.
- As médias históricas representam os valores médios da série histórica disponibilizada pela ANA, considerando as cotas máximas, médias e mínimas para cada estação no mês atual.
- O valor fora da faixa de normalidade representa uma média móvel com valores que não se encaixam na faixa de nível entre as médias históricas de cotas mínima e máxima.

CHUVA

Rio	Estação	Chuva em mm			
		24 h	96 h	7 dias	Média histórica (outubro)
Rio Piquiri/ Cuiabá	*São José do Piquiri	0	0	0	18,5
	Pousada Taiamã	0,4	0,8	28,6	27,8
Rio Paraguai	São Francisco	0	0	1,6	38,1
	Ladário	0	0	15	85
	Porto Esperança	4,4	6	16,8	23,9
	***Porto Murtinho				34
	Palmeiras	5,4	8	16,4	71,3
Rio Aquidauna/ Miranda	**Aquidauana	0,2	0,4	0,8	67,2
	**Estrada MT-738	4,4	10,2	32	96,4
	Miranda	0,8	2	3,6	43,3
Rio Taquari	Coxim	0,4	0,8	2,6	33,1
Rio Aporé	Cassilândia	0	0	0,6	59
Rio Pardo	Fazenda Buriti	21,6	41,4	47,8	72,3

LEGENDA

	Sem informação atualizada
	Com chuva acima de 1 mm
0	Sem chuva

A média histórica de chuva representa a chuva acumulada média para o mês atual considerando a série histórica.

PREVISÃO METEOROLÓGICA

A previsão para os próximos dias (17 a 20/10) indica tempo instável, com probabilidade de chuvas de intensidade moderada a localmente forte e tempestades acompanhadas de raios, rajadas de vento e eventual queda de granizo, principalmente para a região centro-sul e leste do estado.

Quarta (19/10) a Quinta-Feira (20/10): A previsão indica tempo instável, com chuvas de intensidade moderada a forte e tempestades acompanhadas de raios, rajadas de vento e eventual queda de granizo. Na quinta-feira são esperadas pancadas de chuvas isoladas no estado. Porém, o destaque é para quinta e sexta-feira, que são esperados acumulados significativos de chuvas com valores acima de 50 mm/24h.

Para mais informações de previsão de tempo e avisos meteorológicos, acesse: <https://www.cemtec.ms.gov.br/previsao-semanal/>

Coordenador(a) da Sala de Situação: Elisabeth Arndt.
Elaboração: Luiz Claudio Galvão do Valle Junior
Kharlla Yamaciro Thays Fernandes.