

# BOLETIM DIÁRIO Nº 2115 — SALA DE SITUAÇÃO MS

27/01/2023

O boletim diário apresenta dados de chuva e nível dos rios monitorados pela Sala de Situação. A rede possui treze estações telemétricas distribuídas nos rios Piquiri, Cuiabá, Paraguai, Miranda, Aquidauana, Taquari, Pardo e Aporé. Todos os dados foram retirados do Sistema HIDRO, mantido pela Agência Nacional de Águas e Saneamento Básico (ANA), disponível em <http://www.snirh.gov.br/hidrotelemetria/serieHistorica.aspx>. Os valores de nível estão apresentados em média diária, cota máxima e mínima, utilizando como base os dados entre 07:00h do dia anterior e 07:00h do dia de publicação do boletim. As cotas de referência e médias históricas foram obtidas através de estudos realizados com os dados disponíveis das estações. Para informações de boletins de dias anteriores, consulte: <https://www.imasul.ms.gov.br/sala-de-situacao/>



# NÍVEL DOS RIOS







Rio	Estação	Cota (cm)			Cota de referência (cm)		
		25/jan	26/jan	27/jan	Estiagem	Alerta	Emergência
Rio Piquiri/ Cuiabá	São José do Piquiri	234	238	240 <sup>(241)</sup> <sub>(239)</sub>	167	520	580
	Pousada Taiamã	401	402	405 <sup>(407)</sup> <sub>(403)</sub>	263	500	560
Rio Paraguai	São Francisco	433	434	434 <sup>(435)</sup> <sub>(434)</sub>	346	750	830
	Ladário	119	120	122 <sup>(125)</sup> <sub>(120)</sub>	52	400	460 ▲
	Porto Esperança	32	37	38 <sup>(39)</sup> <sub>(38)</sub>	35	500	560
	Porto Murinho	206	207	208 <sup>(209)</sup> <sub>(207)</sub>	184	640	700 ▲
Rio Aquidauna/ Miranda	Palmeiras	323	349	318 <sup>(322)</sup> <sub>(312)</sub>	105	450	650 ▲
	Aquidauna	369	455	401 <sup>(435)</sup> <sub>(386)</sub>	200	600	730 ▲
	*Estrada MT-738				96	470	650 ▲
	Miranda	190	199	235 <sup>(246)</sup> <sub>(216)</sub>	123	600	700 ▲
Rio Taquari	Coxim	452	447	432 <sup>(439)</sup> <sub>(427)</sub>	350	400	500 ▲
Rio Aporé	Cassilândia	154	151	149 <sup>(151)</sup> <sub>(148)</sub>	100	150	200
Rio Pardo	Fazenda Buriti	434	441	416 <sup>(431)</sup> <sub>(401)</sub>	303	530	630

As cotas diárias representam o valor médio das últimas 24h. Para o dia atual, os valores entre parênteses representam os níveis máximo e mínimo durante as últimas 24hs.

## Observações:



\* A estação **Estrada MT-738** parou de transmitir dados em 14/11/2022.

## LEGENDA

	EMERGÊNCIA
	ALERTA (Acima da cota com permanência de 5%)
	NORMAL (Entre 5% e 95%)
	ESTIAGEM (Abaixo da cota com permanência de 95%)
	Sem informações atualizada
	Estudo hidrológico do IMASUL/Defesa Civil

Estações	Média móvel do nível (cm)	Médias históricas das cotas para o mês de janeiro (cm)		
		Nível mínimo	Média	Nível máximo
São José do Piquiri	234	253	289	318
Pousada Taiamã	398	422	453	479
São Francisco	432	458	498	586
Ladário	117	134	168	204
Porto Esperança	28	21	38	57
Porto Murinho	202	258	314	386
Palmeiras	277	188	261	378
Aquidauna	343	301	431	624
*Estrada MT-738		139	267	557
Miranda	199	303	426	574
Coxim	430	392	420	477
Cassilândia	150	105	137	188
Fazenda Buriti	404	361	421	495

## LEGENDA

	Fora da faixa de normalidade
	Dentro da faixa de normalidade

- A média móvel foi calculada utilizando dados dos últimos 7 dias de medição.  
 - As médias históricas representam os valores médios da série histórica disponibilizada pela ANA, considerando as cotas máximas, médias e mínimas para cada estação no mês atual.  
 - O valor fora da faixa de normalidade representa uma média móvel com valores que não se encaixam na faixa de nível entre as médias históricas de cotas mínima e máxima.

# CHUVA

Rio	Estação	Chuva em mm			
		24 h	96 h	7 dias	Média histórica (janeiro)
Rio Piquiri/ Cuiabá	São José do Piquiri	1,8	6,2	10,4	50
	Pousada Taiamã	0	0,4	0,8	113,8
Rio Paraguai	São Francisco	27,6	27,8	27,8	165,3
	Ladário	0	0	0	131,9
	Porto Esperança	0	4,8	4,8	120,2
	Porto Murinho	4,6	8	8	111,5
Rio Aquidauna/ Miranda	Palmeiras	0	53,2	57	174,5
	Aquidauna	0	0	0	100,3
	*Estrada MT-738				193,2
	Miranda	0	0,4	0,8	139,1
Rio Taquari	Coxim	24,4	28,4	38	158,7
Rio Aporé	Cassilândia	1,8	24,4	83,2	203,6
Rio Pardo	Fazenda Buriti	0	0	23,6	174,5

## LEGENDA

	Sem informação atualizada
	Com chuva acima de 1 mm
0	Sem chuva

A média histórica de chuva representa a chuva acumulada média para o mês atual considerando a série histórica.

# PREVISÃO METEOROLÓGICA

Sexta-Feira (27/01): A previsão indica tempo instável, com aberturas de sol, aumento de nebulosidade e pancadas de chuvas de intensidade fraca a moderada, com destaque para a região norte do estado. Na região centro-sul, o tempo deve ficar mais seco, com sol e variação de nebulosidade. As temperaturas mínimas previstas ficam entre 21 e 23°C nas regiões sul, leste, central, bolsão e norte do estado e as temperaturas máximas estarão altas, entre 30 e 36°C. Já na região pantaneira, estará mais quente, com mínimas entre 23 e 26°C e máximas de até 36°C, com destaque para a região sudoeste. Na capital, mínimas de 22°C e máximas de até 31°C. Os ventos atuam de norte/nordeste com valores entre 30-50 km/h e pontualmente podem atingir valores acima de 50 km/h.

Para mais informações de previsão de tempo e avisos meteorológicos, acesse: <https://www.cemtec.ms.gov.br/previsao-semanal/>

Coordenador(a) da Sala de Situação: Elisabeth Arndt.  
Elaboração: Luiz Claudio Galvão do Valle Junior  
Kharlla Yamaciro Thays Fernandes.