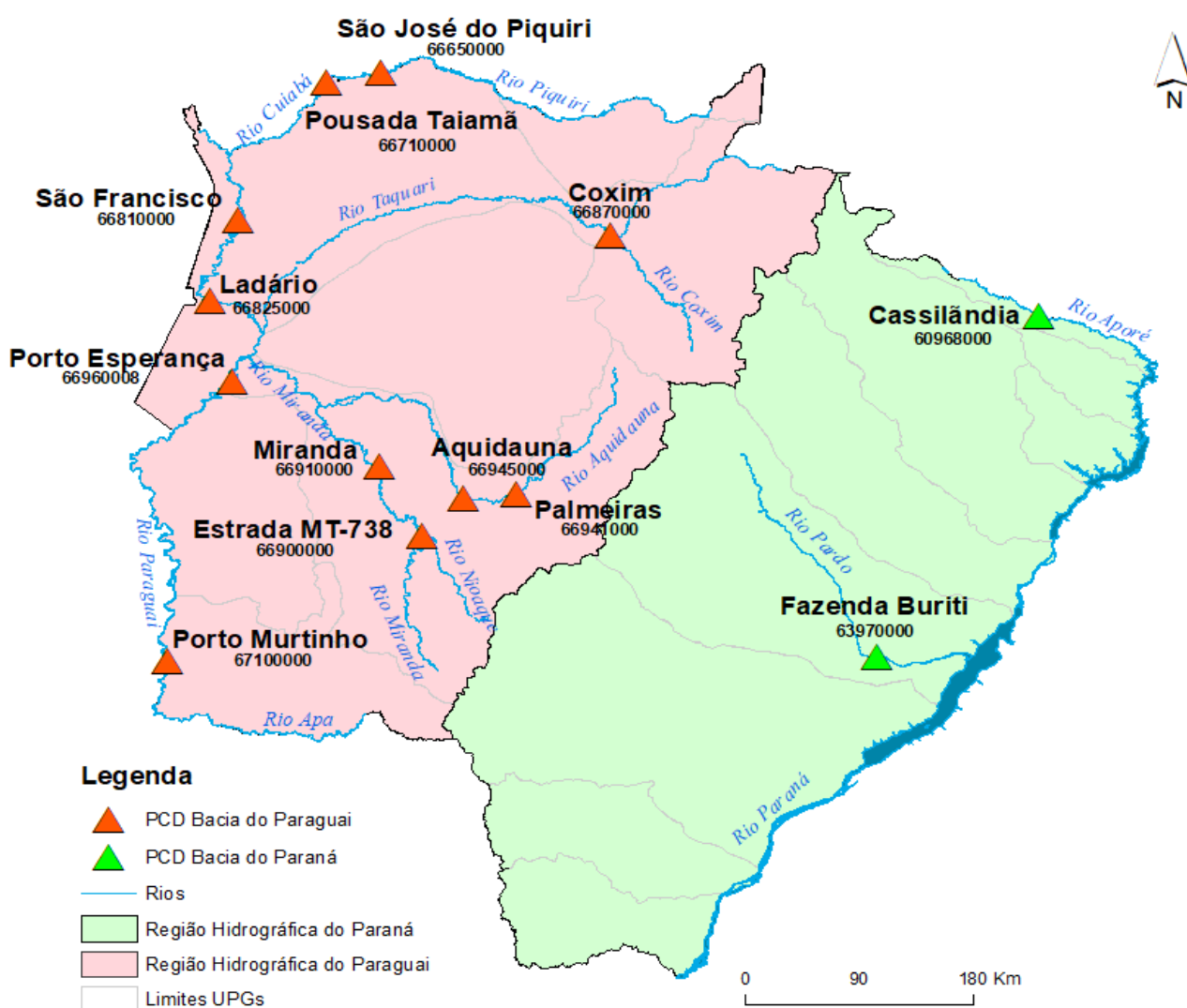


BOLETIM DIÁRIO Nº 2125 — SALA DE SITUAÇÃO MS

10/02/2023

O boletim diário apresenta dados de chuva e nível dos rios monitorados pela Sala de Situação. A rede possui treze estações telemétricas distribuídas nos rios Piquiri, Cuiabá, Paraguai, Miranda, Aquidauana, Taquari, Pardo e Aporé. Todos os dados foram retirados do Sistema HIDRO, mantido pela Agência Nacional de Águas e Saneamento Básico (ANA), disponível em <http://www.snirh.gov.br/hidrotelemetria/serieHistorica.aspx>. Os valores de nível estão apresentados em média diária, cota máxima e mínima, utilizando como base os dados entre 07:00h do dia anterior e 07:00h do dia de publicação do boletim. As cotas de referência e médias históricas foram obtidas através de estudos realizados com os dados disponíveis das estações. Para informações de boletins de dias anteriores, consulte: <https://www.imasul.ms.gov.br/sala-de-situacao/>



NÍVEL DOS RIOS







Rio	Estação	Cota (cm)			Cota de referência (cm)		
		08/fev	09/fev	10/fev	Estiagem	Alerta	Emergência
Rio Piquiri/ Cuiabá	São José do Piquiri	254	254	254 ⁽²⁵⁵⁾ ₍₂₅₃₎	167	520	580
	Pousada Taiamã	435	437	437 ⁽⁴³⁸⁾ ₍₄₃₇₎	263	500	560
Rio Paraguai	São Francisco	469	470	470 ⁽⁴⁷⁰⁾ ₍₄₇₀₎	346	750	830
	Ladário	153	155	157 ⁽¹⁵⁹⁾ ₍₁₅₄₎	52	400	460 ▲
	Porto Esperança	78	82	84 ⁽⁸⁶⁾ ₍₈₂₎	35	500	560
	Porto Murinho	334	343	349 ⁽³⁵¹⁾ ₍₃₄₆₎	184	640	700 ▲
Rio Aquidauna/ Miranda	Palmeiras	353	373	334 ⁽³⁶⁸⁾ ₍₃₁₁₎	105	450	650 ▲
	Aquidauna	530	523	484 ⁽⁵⁰⁴⁾ ₍₄₅₃₎	200	600	730 ▲
	Estrada MT-738		318	290 ⁽³⁰⁹⁾ ₍₂₇₈₎	96	470	650 ▲
	Miranda	493	497	501 ⁽⁵⁰⁴⁾ ₍₄₉₉₎	123	600	700 ▲
Rio Taquari	Coxim	458	464	450 ⁽⁴⁶¹⁾ ₍₄₄₃₎	350	400	500 ▲
Rio Aporé	*Cassilândia				100	150	200
Rio Pardo	Fazenda Buriti	446	425	402 ⁽⁴¹⁶⁾ ₍₃₈₉₎	303	530	630

As cotas diárias representam o valor médio das últimas 24h. Para o dia atual, os valores entre parênteses representam os níveis máximo e mínimo durante as últimas 24hs.

Observações:



* A estação **Cassilândia** parou de transmitir dados de nível em 06/02/2023.

LEGENDA

	EMERGÊNCIA
	ALERTA (Acima da cota com permanência de 5%)
	NORMAL (Entre 5% e 95%)
	ESTIAGEM (Abaixo da cota com permanência de 95%)
	Sem informações atualizada
	Estudo hidrológico do IMASUL/Defesa Civil

Estações	Média móvel do nível (cm)	Médias históricas das cotas para o mês de fevereiro (cm)		
		Nível mínimo	Média	Nível máximo
São José do Piquiri	253	291	320	352
Pousada Taiamã	432	444	480	509
São Francisco	465	519	536	574
Ladário	150	166	207	266
Porto Esperança	74	55	68	85
Porto Murinho	316	319	366	408
Palmeiras	356	192	266	441
Aquidauna	550	303	422	673
Estrada MT-738		144	262	556
Miranda	480	372	443	543
Coxim	443	393	420	475
**Cassilândia		115	144	189
Fazenda Buriti	444	359	432	526

LEGENDA

	Fora da faixa de normalidade
	Dentro da faixa de normalidade

- A média móvel foi calculada utilizando dados dos últimos 7 dias de medição.
 - As médias históricas representam os valores médios da série histórica disponibilizada pela ANA, considerando as cotas máximas, médias e mínimas para cada estação no mês atual.
 - O valor fora da faixa de normalidade representa uma média móvel com valores que não se encaixam na faixa de nível entre as médias históricas de cotas mínima e máxima.

CHUVA

Rio	Estação	Chuva em mm			
		24 h	96 h	7 dias	Média histórica (fevereiro)
Rio Piquiri/ Cuiabá	São José do Piquiri	0	2	4,4	132,9
	Pousada Taiamã	0	0	0,4	222,6
Rio Paraguai	São Francisco	0	17,2	18,6	131,2
	Ladário	9,8	27,6	35	126,4
	Porto Esperança	2,6	52	106	110,5
	Porto Murtinho	0,2	0,2	1,2	103,5
Rio Aquidauna/ Miranda	Palmeiras	3,6	21,8	57,6	177,6
	Aquidauna	5,6	5,6	32,4	142,5
	Estrada MT-738	1,2	1,2	1,2	158,6
	Miranda	0,2	0,6	1	84,3
Rio Taquari	Coxim	1,2	9	40,8	168,5
Rio Aporé	*Cassilândia	30,8	31,2	113,4	183,4
Rio Pardo	Fazenda Buriti	20,2	56,6	78,8	162,7

LEGENDA

	Sem informação atualizada
	Com chuva acima de 1 mm
0	Sem chuva

A média histórica de chuva representa a chuva acumulada média para o mês atual considerando a série histórica.

PREVISÃO METEOROLÓGICA

Sexta-Feira (10/02) a Domingo (12/02): A previsão indica tempo com sol e variação de nebulosidade. Porém, a combinação de calor e umidade, aliado ao deslocamento de cavados, favorece a formação de nuvens com probabilidade para chuvas de intensidade fraca a moderada. Pontualmente, podem ocorrer chuvas de intensidade forte e tempestades acompanhadas de raios e rajadas de vento, com destaque para as regiões centro-norte e leste do estado. As temperaturas mínimas previstas ficam entre 20 e 24°C, com as menores esperadas para a região sul. Por outro lado, as temperaturas máximas poderão atingir os 33°C, principalmente nas regiões sul e sudoeste. Na capital, mínimas entre 21/22°C e máximas de até 29°C. Os ventos atuam do quadrante norte com valores entre 30-50 km/h e pontualmente podem atingir valores acima de 50 km/h.

Para mais informações de previsão de tempo e avisos meteorológicos, acesse: <https://www.cemtec.ms.gov.br/previsao-semanal/>

Coordenador(a) da Sala de Situação: Elisabeth Arndt.
Elaboração: Luiz Claudio Galvão do Valle Junior
Kharlla Yamaciro Thays Fernandes.