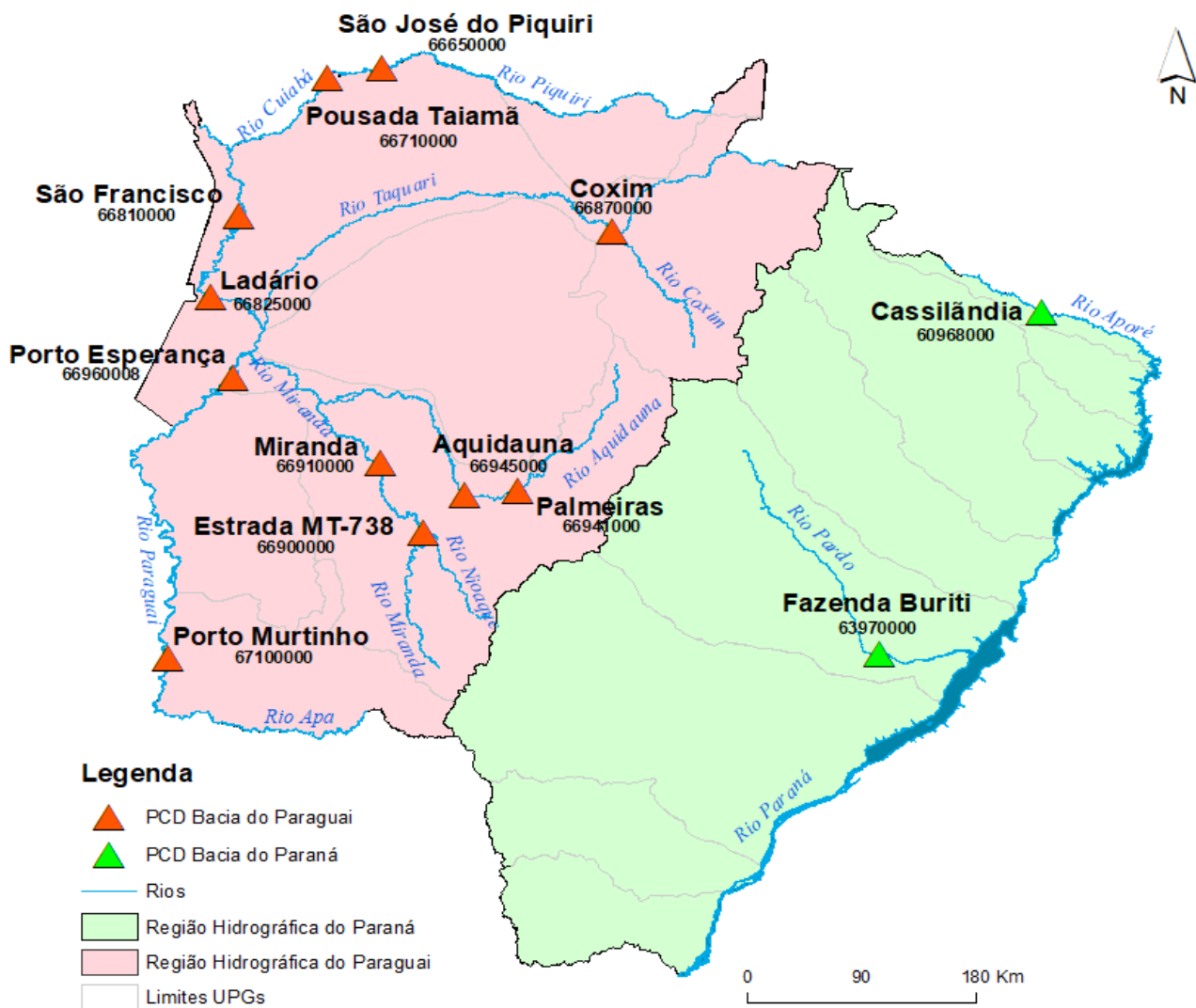


BOLETIM DIÁRIO Nº 2129 — SALA DE SITUAÇÃO MS

16/02/2023

O boletim diário apresenta dados de chuva e nível dos rios monitorados pela Sala de Situação. A rede possui treze estações telemétricas distribuídas nos rios Piquiri, Cuiabá, Paraguai, Miranda, Aquidauana, Taquari, Pardo e Aporé. Todos os dados foram retirados do Sistema HIDRO, mantido pela Agência Nacional de Águas e Saneamento Básico (ANA), disponível em <http://www.snirh.gov.br/hidrotelemetria/serieHistorica.aspx>. Os valores de nível estão apresentados em média diária, cota máxima e mínima, utilizando como base os dados entre 07:00h do dia anterior e 07:00h do dia de publicação do boletim. As cotas de referência e médias históricas foram obtidas através de estudos realizados com os dados disponíveis das estações. Para informações de boletins de dias anteriores, consulte: <https://www.imasul.ms.gov.br/sala-de-situacao/>



NÍVEL DOS RIOS







Rio	Estação	Cota (cm)			Cota de referência (cm)		
		14/fev	15/fev	16/fev	Estiagem	Alerta	Emergência
Rio Piquiri/ Cuiabá	São José do Piquiri	259	260	262 ⁽²⁶³⁾ ₍₂₆₁₎	167	520	580
	Pousada Taiamã	446	447	449 ⁽⁴⁵¹⁾ ₍₄₄₇₎	263	500	560
Rio Paraguai	São Francisco	471	471	473 ⁽⁴⁷⁸⁾ ₍₄₇₁₎	346	750	830
	Ladário	162	163	164 ⁽¹⁷⁰⁾ ₍₁₆₁₎	52	400	460 ▲
	Porto Esperança	96	97	99 ⁽¹⁰⁰⁾ ₍₉₈₎	35	500	560
	Porto Murinho	341	340	344 ⁽³⁴⁵⁾ ₍₃₄₂₎	184	640	700 ▲
Rio Aquidauana/ Miranda	Palmeiras	382	388	316 ⁽³²⁶⁾ ₍₃₀₂₎	105	450	650 ▲
	Aquidauana	703	628	550 ⁽⁵⁸⁵⁾ ₍₅₁₇₎	200	600	730 ▲
	Estrada MT-738	543	588	479 ⁽⁵²⁷⁾ ₍₄₄₆₎	96	470	650 ▲
	Miranda	580	585	586 ⁽⁵⁸⁸⁾ ₍₅₈₅₎	123	600	700 ▲
Rio Taquari	Coxim	435	428	428 ⁽⁴⁴²⁾ ₍₄₂₁₎	350	400	500 ▲
Rio Aporé	*Cassilândia				100	150	200
Rio Pardo	Fazenda Buriti	422	419	419 ⁽⁴²³⁾ ₍₄₁₃₎	303	530	630

As cotas diárias representam o valor médio das últimas 24h. Para o dia atual, os valores entre parênteses representam os níveis máximo e mínimo durante as últimas 24hs.

Observações:



* A estação Cassilândia parou de transmitir dados de nível em 06/02/2023.

LEGENDA

	EMERGÊNCIA
	ALERTA (Acima da cota com permanência de 5%)
	NORMAL (Entre 5% e 95%)
	ESTIAGEM (Abaixo da cota com permanência de 95%)
	Sem informações atualizada
	Estudo hidrológico do IMASUL/Defesa Civil

Estações	Média móvel do nível (cm)	Médias históricas das cotas para o mês de fevereiro (cm)		
		Nível mínimo	Média	Nível máximo
São José do Piquiri	259	291	320	352
Pousada Taiamã	444	444	480	509
São Francisco	471	519	536	574
Ladário	161	166	207	266
Porto Esperança	92	55	68	85
Porto Murinho	346	319	366	408
Palmeiras	386	192	266	441
Aquidauana	621	303	422	673
Estrada MT-738	492	144	262	556
Miranda	566	372	443	543
Coxim	441	393	420	475
*Cassilândia		115	144	189
Fazenda Buriti	415	359	432	526

LEGENDA

	Fora da faixa de normalidade
	Dentro da faixa de normalidade

- A média móvel foi calculada utilizando dados dos últimos 7 dias de medição.
 - As médias históricas representam os valores médios da série histórica disponibilizada pela ANA, considerando as cotas máximas, médias e mínimas para cada estação no mês atual.
 - O valor fora da faixa de normalidade representa uma média móvel com valores que não se encaixam na faixa de nível entre as médias históricas de cotas mínima e máxima.

CHUVA

Rio	Estação	Chuva em mm			
		24 h	96 h	7 dias	Média histórica (fevereiro)
Rio Piquiri/ Cuiabá	São José do Piquiri	0,2	2	6,6	132,9
	Pousada Taiamã	0	0,2	0,4	222,6
Rio Paraguai	São Francisco	57,6	59,6	59,6	131,2
	Ladário	9,2	24	44,2	126,4
	Porto Esperança	1	13,4	18,2	110,5
	Porto Murtinho	13,4	48,4	80,2	103,5
Rio Aquidauna/ Miranda	Palmeiras	0	28,6	87,6	177,6
	Aquidauna	0,6	12,6	69,6	142,5
	Estrada MT-738	0,4	32,6	58,8	158,6
	Miranda	0	0,4	0,8	84,3
Rio Taquari	Coxim	13,4	13,8	26,6	168,5
Rio Aporé	*Cassilândia	2	27,4	59	183,4
Rio Pardo	Fazenda Buriti	0,6	10	63,6	162,7

LEGENDA

	Sem informação atualizada
	Com chuva acima de 1 mm
0	Sem chuva

A média histórica de chuva representa a chuva acumulada média para o mês atual considerando a série histórica.

PREVISÃO METEOROLÓGICA

Quinta-Feira (16/02): Na quinta-feira, a previsão indica tempo instável, com chuvas de intensidade fraca a moderada, porém localmente há previsão para chuvas intensas e tempestades acompanhadas de raios e rajadas de vento, com destaque para a região central, sul e oeste do estado. Esperam-se acumulados de chuvas que podem superar os 50 mm/24h. Essas instabilidades ocorrem devido ao avanço de uma frente fria, aliado ao intenso transporte de umidade. Além disso, o deslocamento de cavados e atuação de áreas de baixa pressão atmosférica, devem favorecer a formação de nuvens e chuvas. As temperaturas mínimas previstas ficam entre 22 e 25°C, com as menores esperadas para a região sul. Por outro lado, as temperaturas máximas poderão atingir os 34°C, principalmente na região do bolsão. Na capital, mínimas de 22°C e máximas de até 28°C. Os ventos atuam do quadrante norte com valores entre 40-60 km/h e pontualmente podem atingir valores acima de 60 km/h.

Para mais informações de previsão de tempo e avisos meteorológicos, acesse: <https://www.cemtec.ms.gov.br/previsao-semanal/>

Coordenador(a) da Sala de Situação: Elisabeth Arndt.
Elaboração: Luiz Claudio Galvão do Valle Junior
Kharlla Yamaciro Thays Fernandes.