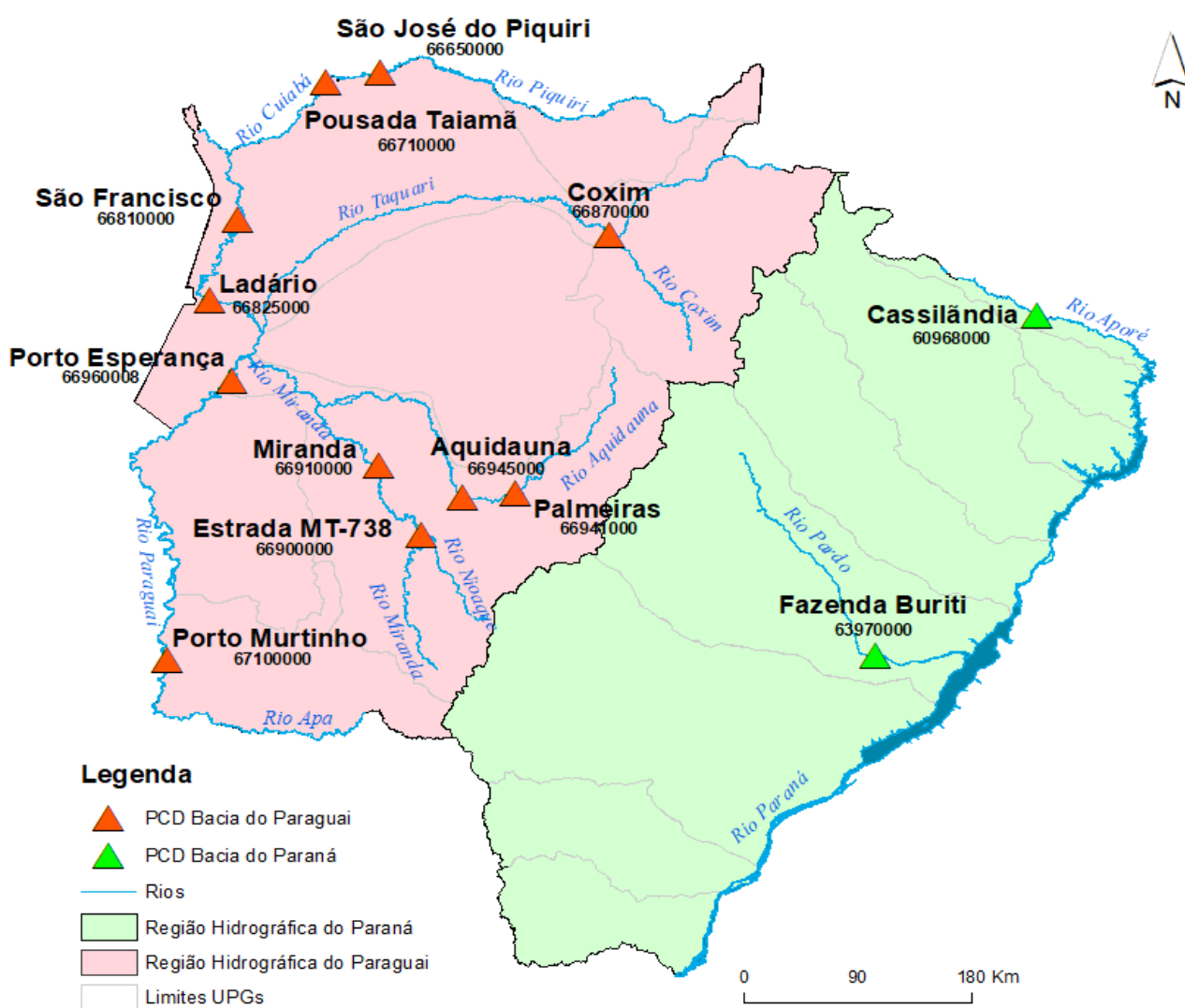


# BOLETIM DIÁRIO Nº 2132 — SALA DE SITUAÇÃO MS

22/02/2023

O boletim diário apresenta dados de chuva e nível dos rios monitorados pela Sala de Situação. A rede possui treze estações telemétricas distribuídas nos rios Piquiri, Cuiabá, Paraguai, Miranda, Aquidauana, Taquari, Pardo e Aporé. Todos os dados foram retirados do Sistema HIDRO, mantido pela Agência Nacional de Águas e Saneamento Básico (ANA), disponível em <http://www.snirh.gov.br/hidrotelemetria/serieHistorica.aspx>. Os valores de nível estão apresentados em média diária, cota máxima e mínima, utilizando como base os dados entre 07:00h do dia anterior e 07:00h do dia de publicação do boletim. As cotas de referência e médias históricas foram obtidas através de estudos realizados com os dados disponíveis das estações. Para informações de boletins de dias anteriores, consulte: <https://www.imasul.ms.gov.br/sala-de-situacao/>



# NÍVEL DOS RIOS







Rio	Estação	Cota (cm)			Cota de referência (cm)		
		20/fev	21/fev	22/fev	Estiagem	Alerta	Emergência
Rio Piquiri/ Cuiabá	São José do Piquiri	269	270	271 <sup>(272)</sup> <sub>(271)</sub>	167	520	580
	Pousada Taiamã	456	457	458 <sup>(458)</sup> <sub>(457)</sub>	263	500	560
Rio Paraguai	São Francisco	491	493	496 <sup>(496)</sup> <sub>(495)</sub>	346	750	830
	Ladário	176	178	180 <sup>(188)</sup> <sub>(177)</sub>	52	400	460 ▲
	Porto Esperança	111	116	119 <sup>(119)</sup> <sub>(118)</sub>	35	500	560
	Porto Murinho	375	384	394 <sup>(399)</sup> <sub>(389)</sub>	184	640	700 ▲
Rio Aquidauana/ Miranda	Palmeiras	337	313	378 <sup>(391)</sup> <sub>(347)</sub>	105	450	650 ▲
	Aquidauana	514	527	535 <sup>(542)</sup> <sub>(529)</sub>	200	600	730 ▲
	Estrada MT-738	672	550	494 <sup>(522)</sup> <sub>(455)</sub>	96	470	650 ▲
	Miranda	625	641	645 <sup>(646)</sup> <sub>(643)</sub>	123	600	700 ▲
Rio Taquari	Coxim	429	464	474 <sup>(482)</sup> <sub>(463)</sub>	350	400	500 ▲
Rio Aporé	*Cassilândia				100	150	200
Rio Pardo	Fazenda Buriti	380	393	403 <sup>(409)</sup> <sub>(392)</sub>	303	530	630

As cotas diárias representam o valor médio das últimas 24h. Para o dia atual, os valores entre parênteses representam os níveis máximo e mínimo durante as últimas 24hs.

## Observações:



\* A estação Cassilândia parou de transmitir dados de nível em 06/02/2023.

## LEGENDA

	EMERGÊNCIA
	ALERTA (Acima da cota com permanência de 5%)
	NORMAL (Entre 5% e 95%)
	ESTIAGEM (Abaixo da cota com permanência de 95%)
	Sem informações atualizada
	Estudo hidrológico do IMASUL/Defesa Civil

Estações	Média móvel do nível (cm)	Médias históricas das cotas para o mês de fevereiro (cm)		
		Nível mínimo	Média	Nível máximo
São José do Piquiri	267	291	320	352
Pousada Taiamã	454	444	480	509
São Francisco	487	519	536	574
Ladário	173	166	207	266
Porto Esperança	109	55	68	85
Porto Murinho	367	319	366	408
Palmeiras	340	192	266	441
Aquidauana	528	303	422	673
Estrada MT-738	552	144	262	556
Miranda	612	372	443	543
Coxim	447	393	420	475
*Cassilândia		115	144	189
Fazenda Buriti	394	359	432	526

## LEGENDA

	Fora da faixa de normalidade
	Dentro da faixa de normalidade

- A média móvel foi calculada utilizando dados dos últimos 7 dias de medição.  
 - As médias históricas representam os valores médios da série histórica disponibilizada pela ANA, considerando as cotas máximas, médias e mínimas para cada estação no mês atual.  
 - O valor fora da faixa de normalidade representa uma média móvel com valores que não se encaixam na faixa de nível entre as médias históricas de cotas mínima e máxima.

# CHUVA

Rio	Estação	Chuva em mm			
		24 h	96 h	7 dias	Média histórica (fevereiro)
Rio Piquiri/ Cuiabá	São José do Piquiri	0,2	1	5,2	132,9
	Pousada Taiamã	0	0	0	222,6
Rio Paraguai	São Francisco	0	0	116,8	131,2
	Ladário	45,2	45,2	89,6	126,4
	Porto Esperança	0,6	0,6	52,2	110,5
	Porto Murtinho	0	0	65,2	103,5
	Palmeiras	0,2	10,2	45	177,6
Rio Aquidauna/ Miranda	Aquidauna	0,2	11,8	45,8	142,5
	Estrada MT-738	16,4	26,6	76,6	158,6
	Miranda	0	0,2	0,6	84,3
Rio Taquari	Coxim	3	54,8	91,8	168,5
Rio Aporé	*Cassilândia	39	102,8	107	183,4
Rio Pardo	Fazenda Buriti	1,4	19,6	25,6	162,7

## LEGENDA

	Sem informação atualizada
	Com chuva acima de 1 mm
0	Sem chuva

A média histórica de chuva representa a chuva acumulada média para o mês atual considerando a série histórica.

# PREVISÃO METEOROLÓGICA

Segunda (20/02) a Quarta-Feira (22/02): Nestes dias, devido a disponibilidade de umidade e avanço de cavados, o tempo volta a ficar instável com probabilidade de chuvas de intensidade fraca a moderada. Pontualmente, as chuvas podem ser mais intensas e tempestades acompanhadas de raios e rajadas de vento. São previstas temperaturas mínimas entre 20/22°C e máximas de até 30°C nas regiões sul, sudoeste e leste do estado. Por outro lado, nas regiões norte, pantaneira e bolsão, esperam-se mínimas entre 21/23°C e as máximas poderão atingir os 30°C. Na capital, mínimas de 21°C e máximas de até 27°C. Os ventos atuam de leste/nordeste com valores entre 30-50 km/h e pontualmente podem atingir valores acima de 50 km/h.

Para mais informações de previsão de tempo e avisos meteorológicos, acesse: <https://www.cemtec.ms.gov.br/previsao-semanal/>

Coordenador(a) da Sala de Situação: Elisabeth Arndt.

Elaboração: Luiz Claudio Galvão do Valle Junior  
Kharlla Yamaciro Thays Fernandes.