

# BOLETIM DIÁRIO Nº 2134 — SALA DE SITUAÇÃO MS

24/02/2023

O boletim diário apresenta dados de chuva e nível dos rios monitorados pela Sala de Situação. A rede possui treze estações telemétricas distribuídas nos rios Piquiri, Cuiabá, Paraguai, Miranda, Aquidauana, Taquari, Pardo e Aporé. Todos os dados foram retirados do Sistema HIDRO, mantido pela Agência Nacional de Águas e Saneamento Básico (ANA), disponível em <http://www.snirh.gov.br/hidrotelemetria/serieHistorica.aspx>. Os valores de nível estão apresentados em média diária, cota máxima e mínima, utilizando como base os dados entre 07:00h do dia anterior e 07:00h do dia de publicação do boletim. As cotas de referência e médias históricas foram obtidas através de estudos realizados com os dados disponíveis das estações. Para informações de boletins de dias anteriores, consulte: <https://www.imasul.ms.gov.br/sala-de-situacao/>



# NÍVEL DOS RIOS







Rio	Estação	Cota (cm)			Cota de referência (cm)		
		22/fev	23/fev	24/fev	Estiagem	Alerta	Emergência
Rio Piquiri/ Cuiabá	São José do Piquiri	271	272	273 <sup>(274)</sup> <sub>(272)</sub>	167	520	580
	Pousada Taiamã	458	459	459 <sup>(460)</sup> <sub>(459)</sub>	263	500	560
Rio Paraguai	São Francisco	496	497	498 <sup>(499)</sup> <sub>(499)</sub>	346	750	830
	Ladário	180	183	184 <sup>(188)</sup> <sub>(181)</sub>	52	400	460 ▲
	Porto Esperança	119	120	122 <sup>(123)</sup> <sub>(121)</sub>	35	500	560
	Porto Murinho	394	403	407 <sup>(409)</sup> <sub>(405)</sub>	184	640	700 ▲
Rio Aquidauna/ Miranda	Palmeiras	378	382	362 <sup>(388)</sup> <sub>(343)</sub>	105	450	650 ▲
	Aquidauna	535	524	515 <sup>(526)</sup> <sub>(493)</sub>	200	600	730 ▲
	Estrada MT-738	494	442	405 <sup>(426)</sup> <sub>(375)</sub>	96	470	650 ▲
	Miranda	645	647	651 <sup>(654)</sup> <sub>(647)</sub>	123	600	700 ▲
Rio Taquari	Coxim	474	453	445 <sup>(458)</sup> <sub>(440)</sub>	350	400	500 ▲
Rio Aporé	*Cassilândia				100	150	200
Rio Pardo	Fazenda Buriti	403	413	431 <sup>(469)</sup> <sub>(413)</sub>	303	530	630

As cotas diárias representam o valor médio das últimas 24h. Para o dia atual, os valores entre parênteses representam os níveis máximo e mínimo durante as últimas 24hs.

## Observações:



\* A estação Cassilândia parou de transmitir dados de nível em 06/02/2023.

## LEGENDA

	EMERGÊNCIA
	ALERTA (Acima da cota com permanência de 5%)
	NORMAL (Entre 5% e 95%)
	ESTIAGEM (Abaixo da cota com permanência de 95%)
	Sem informações atualizada
	Estudo hidrológico do IMASUL/Defesa Civil

Estações	Média móvel do nível (cm)	Médias históricas das cotas para o mês de fevereiro (cm)		
		Nível mínimo	Média	Nível máximo
São José do Piquiri	270	291	320	352
Pousada Taiamã	457	444	480	509
São Francisco	493	519	536	574
Ladário	178	166	207	266
Porto Esperança	115	55	68	85
Porto Murinho	384	319	366	408
Palmeiras	357	192	266	441
Aquidauna	528	303	422	673
Estrada MT-738	541	144	262	556
Miranda	630	372	443	543
Coxim	451	393	420	475
*Cassilândia		115	144	189
Fazenda Buriti	397	359	432	526

## LEGENDA

	Fora da faixa de normalidade
	Dentro da faixa de normalidade

- A média móvel foi calculada utilizando dados dos últimos 7 dias de medição.  
 - As médias históricas representam os valores médios da série histórica disponibilizada pela ANA, considerando as cotas máximas, médias e mínimas para cada estação no mês atual.  
 - O valor fora da faixa de normalidade representa uma média móvel com valores que não se encaixam na faixa de nível entre as médias históricas de cotas mínima e máxima.

# CHUVA

Rio	Estação	Chuva em mm			
		24 h	96 h	7 dias	Média histórica (fevereiro)
Rio Piquiri/ Cuiabá	São José do Piquiri	0,6	1,4	2,2	132,9
	Pousada Taiamã	0	0	0	222,6
Rio Paraguai	São Francisco	0	0	12,2	131,2
	Ladário	0	48,8	57,6	126,4
	Porto Esperança	0	0,6	1,4	110,5
	Porto Murtinho	6,6	6,6	6,8	103,5
Rio Aquidauna/ Miranda	Palmeiras	0,2	11	14,2	177,6
	Aquidauna	0,6	12,2	16,6	142,5
	Estrada MT-738	3,2	30,4	34,4	158,6
	Miranda	0	0,4	0,6	84,3
Rio Taquari	Coxim	0	59,8	65	168,5
Rio Aporé	*Cassilândia	0	51,8	106,4	183,4
Rio Pardo	Fazenda Buriti	60	72,4	81,8	162,7

## LEGENDA

	Sem informação atualizada
	Com chuva acima de 1 mm
0	Sem chuva

A média histórica de chuva representa a chuva acumulada média para o mês atual considerando a série histórica.

# PREVISÃO METEOROLÓGICA

A previsão indica que Mato Grosso do Sul, entre quinta-feira (23/02) a domingo (26/02), deve seguir com tempo instável, com chuva fraca a moderada porém, em alguns momentos e de forma mais localizada, a chuva pode ser mais forte e gerar tempestades acompanhadas de raios e rajadas de vento, com destaque nas regiões sul e leste do estado. As chuvas devem ocorrer, preferencialmente, durante o período da tarde devido ao transporte de umidade e aquecimento diurno. Além disso, soma-se ao deslocamento de cavados que favorecem a formação de nuvens e chuvas. As temperaturas ficam mais amenas na região sul, onde as mínimas variam entre 19-20°C e as máximas de até 30°C. Já as maiores temperaturas são esperadas para as regiões pantaneira e norte do estado, com máximas de até 33°C. Na capital, esperam-se mínimas de 21°C e máximas de até 31°C. Os ventos atuam do quadrante norte com valores entre 40-60 km/h e pontualmente podem atingir valores acima de 60 km/h..

Para mais informações de previsão de tempo e avisos meteorológicos, acesse: <https://www.cemtec.ms.gov.br/previsao-semanal/>

Coordenador(a) da Sala de Situação: Elisabeth Arndt.  
Elaboração: Luiz Claudio Galvão do Valle Junior  
Kharlla Yamaciro Thays Fernandes.