

BOLETIM DIÁRIO Nº 2138 — SALA DE SITUAÇÃO MS

02/03/2023

O boletim diário apresenta dados de chuva e nível dos rios monitorados pela Sala de Situação. A rede possui treze estações telemétricas distribuídas nos rios Piquiri, Cuiabá, Paraguai, Miranda, Aquidauana, Taquari, Pardo e Apuré. Todos os dados foram retirados do Sistema HIDRO, mantido pela Agência Nacional de Águas e Saneamento Básico (ANA), disponível em <http://www.snirh.gov.br/hidrotelemetria/serieHistorica.aspx>. Os valores de nível estão apresentados em média diária, cota máxima e mínima, utilizando como base os dados entre 07:00h do dia anterior e 07:00h do dia de publicação do boletim. As cotas de referência e médias históricas foram obtidas através de estudos realizados com os dados disponíveis das estações. Para informações de boletins de dias anteriores, consulte: <https://www.imasul.ms.gov.br/sala-de-situacao/>



NÍVEL DOS RIOS

Rio	Estação	Cota (cm)			Cota de referência (cm)		
		28/fev	01/mar	02/mar	Estiagem	Alerta	Emergência
Rio Piquiri/ Cuiabá	São José do Piquiri	282	283	284 ⁽²⁸⁶⁾ ₍₂₈₄₎	167	520	580
	Pousada Taiamã	465	467	468 ⁽⁴⁶⁹⁾ ₍₄₆₇₎	263	500	560
Rio Paraguai	São Francisco	505	506	506 ⁽⁵⁰⁶⁾ ₍₅₀₆₎	346	750	830
	Ladário	193	194	194 ⁽¹⁹⁹⁾ ₍₁₈₉₎	52	400	460 ▲
	Porto Esperança	134	136	138 ⁽¹³⁸⁾ ₍₁₃₇₎	35	500	560
	Porto Murinho	476	493	509 ⁽⁵¹⁹⁾ ₍₅₀₁₎	184	640	700 ▲
Rio Aquidauana/ Miranda	Palmeiras	327	345	298 ⁽³²¹⁾ ₍₂₈₅₎	105	450	650 ▲
	Aquidauana	584	562	510 ⁽⁵⁴⁴⁾ ₍₄₇₁₎	200	600	730 ▲
	***Estrada MT-738	922	963	806 ⁽⁸⁴⁴⁾ ₍₇₄₃₎	96	470	650 ▲
	**Miranda	670	682	688 ⁽⁶⁸⁹⁾ ₍₆₈₆₎	123	600	700 ▲
Rio Taquari	Coxim	430	448	441 ⁽⁴⁵⁶⁾ ₍₄₃₆₎	350	400	500 ▲
Rio Aporé	*Cassilândia				100	150	200
Rio Pardo	Fazenda Buriti	506	496	513 ⁽⁵²¹⁾ ₍₅₀₄₎	303	530	630

As cotas diárias representam o valor médio das últimas 24h. Para o dia atual, os valores entre parênteses representam os níveis máximo e mínimo durante as últimas 24hs.







Observações:

* A estação **Cassilândia** parou de transmitir dados de nível em 06/02/2023.

** No dia 01/02/2023 houve um ajuste de régua na estação **Miranda**, aumentando as medições em 14 cm na média.



*** No dia 02/02/2023 houve um ajuste de régua na estação **Estrada MT-738**, diminuindo as medições em 105 cm na média.

LEGENDA

	EMERGÊNCIA
	ALERTA (Acima da cota com permanência de 5%)
	NORMAL (Entre 5% e 95%)
	ESTIAGEM (Abaixo da cota com permanência de 95%)
	Sem informações atualizada
	Estudo hidrológico do IMASUL/Defesa Civil

Estações	Média móvel do nível (cm)	Médias históricas das cotas para o mês de fevereiro (cm)		
		Nível mínimo	Média	Nível máximo
São José do Piquiri	279	291	320	352
Pousada Taiamã	464	444	480	509
São Francisco	504	519	536	574
Ladário	191	166	207	266
Porto Esperança	131	55	68	85
Porto Murinho	452	319	366	408
Palmeiras	354	192	266	441
Aquidauana	569	303	422	673
***Estrada MT-738	755	144	262	556
**Miranda	668	372	443	543
Coxim	444	393	420	475
*Cassilândia		115	144	189
Fazenda Buriti	503	359	432	526

LEGENDA

	Fora da faixa de normalidade
	Dentro da faixa de normalidade

- A média móvel foi calculada utilizando dados dos últimos 7 dias de medição.
 - As médias históricas representam os valores médios da série histórica disponibilizada pela ANA, considerando as cotas máximas, médias e mínimas para cada estação no mês atual.
 - O valor fora da faixa de normalidade representa uma média móvel com valores que não se encaixam na faixa de nível entre as médias históricas de cotas mínima e máxima.

CHUVA

Rio	Estação	Chuva em mm			
		24 h	96 h	7 dias	Média histórica (fevereiro)
Rio Piquiri/ Cuiabá	São José do Piquiri	0	0	2,8	132,9
	Pousada Taiamã	0	0	0,4	222,6
Rio Paraguai	São Francisco	0	0	0	131,2
	Ladário	0	1,2	34,6	126,4
	Porto Esperança	0	8,2	34,8	110,5
	Porto Murtinho	22,8	35,8	50,6	103,5
Rio Aquidauna/ Miranda	Palmeiras	0	0	59,6	177,6
	Aquidauna	0	2,4	65	142,5
	***Estrada MT-738	0,2	23,4	125	158,6
	**Miranda	0	0,2	0,4	84,3
Rio Taquari	Coxim	8,6	52,8	62,6	168,5
Rio Aporé	*Cassilândia	0	10,6	13,4	183,4
Rio Pardo	Fazenda Buriti	5	27,8	91,4	162,7

LEGENDA

	Sem informação atualizada
	Com chuva acima de 1 mm
0	Sem chuva

A média histórica de chuva representa a chuva acumulada média para o mês atual considerando a série histórica.

PREVISÃO METEOROLÓGICA

Quarta (01/03) a Quinta-Feira (02/03): Nestes dias, o tempo segue instável no estado, com probabilidade de chuvas de intensidade fraca a moderada. Podem ocorrer chuvas mais intensas e tempestades acompanhadas de raios e rajadas de vento, com destaque nas regiões centro-sul e leste do estado. As instabilidades ocorrem devido a combinação de calor e umidade, aliado ao avanço de cavados e a atuação de um sistema de baixa pressão atmosférica no Paraguai. Além disso, podem ocorrer acumulados de chuvas significativos, com valores acima de 50 mm/24h entre a tarde de terça a quinta-feira. Recomenda-se atenção aos municípios que já se encontram com o solo encharcado, havendo risco de alagamentos e inundações.

Para mais informações de previsão de tempo e avisos meteorológicos, acesse: <https://www.cemtec.ms.gov.br/previsao-semanal/>

Coordenador(a) da Sala de Situação: Elisabeth Arndt.
Elaboração: Luiz Claudio Galvão do Valle Junior
Kharlla Yamaciro Thays Fernandes.