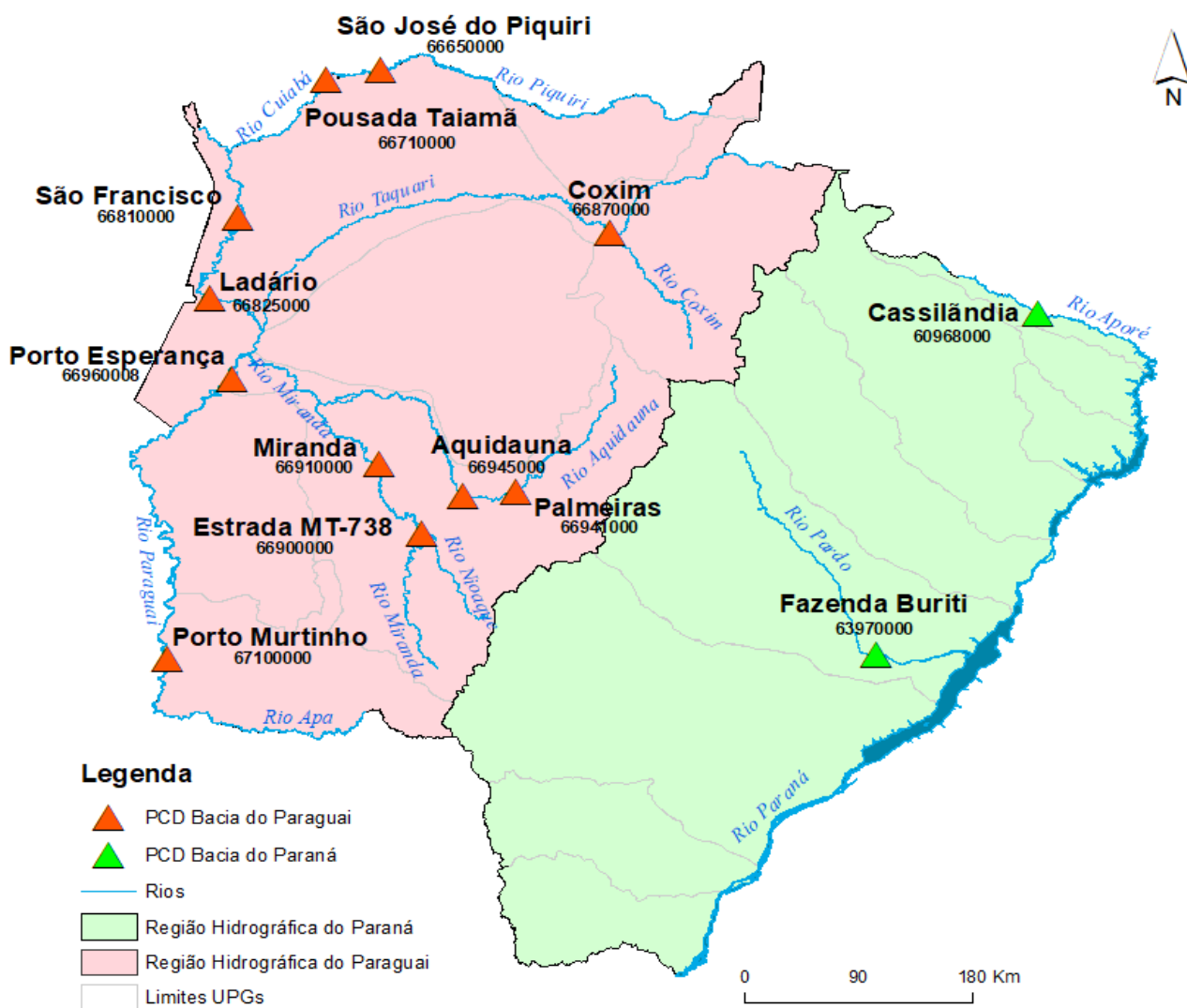


BOLETIM DIÁRIO Nº 2158 — SALA DE SITUAÇÃO MS

30/03/2023

O boletim diário apresenta dados de chuva e nível dos rios monitorados pela Sala de Situação. A rede possui treze estações telemétricas distribuídas nos rios Piquiri, Cuiabá, Paraguai, Miranda, Aquidauana, Taquari, Pardo e Apuré. Todos os dados foram retirados do Sistema HIDRO, mantido pela Agência Nacional de Águas e Saneamento Básico (ANA), disponível em <http://www.snirh.gov.br/hidro telemetria/serieHistorica.aspx>. Os valores de nível estão apresentados em média diária, cota máxima e mínima, utilizando como base os dados entre 07:00h do dia anterior e 07:00h do dia de publicação do boletim. As cotas de referência e médias históricas foram obtidas através de estudos realizados com os dados disponíveis das estações. Para informações de boletins de dias anteriores, consulte: <https://www.imasul.ms.gov.br/sala-de-situacao/>









NÍVEL DOS RIOS

Rio	Estação	Cota (cm)			Cota de referência (cm)		
		28/mar	29/mar	30/mar	Estiagem	Alerta	Emergência
Rio Piquiri/ Cuiabá	São José do Piquiri	379	382	385 ⁽³⁸⁶⁾ (384)	167	520	580
	Pousada Taiamã	517	517	517 ⁽⁵¹⁷⁾ (516)	263	500	560
Rio Paraguai	São Francisco	549	550	551 ⁽⁵⁵²⁾ (551)	346	750	830
	Ladário	240	242	243 ⁽²⁴⁵⁾ (242)	52	400	460 ▲
	Porto Esperança	207	210	213 ⁽²¹⁵⁾ (212)	35	500	560
	Porto Murinho	522	517	511 ⁽⁵¹⁴⁾ (508)	184	640	700 ▲
Rio Aquidauna/ Miranda	Palmeiras	318	301	262 ⁽²⁷⁷⁾ (252)	105	450	650 ▲
	Aquidauna	443	427	382 ⁽⁴¹¹⁾ (355)	200	600	730 ▲
	Estrada MT-738	263	269	244 ⁽²⁵⁹⁾ (232)	96	470	650 ▲
	Miranda	685	681	675 ⁽⁶⁷⁸⁾ (671)	123	600	700 ▲
Rio Taquari	Coxim	427	416	408 ⁽⁴¹¹⁾ (406)	350	400	500 ▲
Rio Aporé	Cassilândia	145	132	131 ⁽¹³³⁾ (128)	100	150	200
Rio Pardo	Fazenda Buriti	406	400	417 ⁽⁴²⁸⁾ (407)	303	530	630

As cotas diárias representam o valor médio das últimas 24h. Para o dia atual, os valores entre parênteses representam os níveis máximo e mínimo durante as últimas 24hs.



Observações:

LEGENDA

	EMERGÊNCIA
	ALERTA (Acima da cota com permanência de 5%)
	NORMAL (Entre 5% e 95%)
	ESTIAGEM (Abaixo da cota com permanência de 95%)
	Sem informações atualizada
	Estudo hidrológico do IMASUL/Defesa Civil

Estações	Média móvel do nível (cm)	Médias históricas das cotas para o mês de março (cm)		
		Nível mínimo	Média	Nível máximo
São José do Piquiri	379	338	369	392
Pousada Taiamã	516	499	511	518
São Francisco	546	563	593	36
Ladário	237	230	257	296
Porto Esperança	203	82	114	147
Porto Murinho	526	358	419	475
Palmeiras	298	191	254	381
Aquidauna	428	314	425	608
Estrada MT-738	317	142	245	528
Miranda	680	337	567	643
Coxim	426	395	417	459
Cassilândia	154	115	141	184
Fazenda Buriti	428	374	436	520

LEGENDA

	Fora da faixa de normalidade
	Dentro da faixa de normalidade

- A média móvel foi calculada utilizando dados dos últimos 7 dias de medição.
 - As médias históricas representam os valores médios da série histórica disponibilizada pela ANA, considerando as cotas máximas, médias e mínimas para cada estação no mês atual.
 - O valor fora da faixa de normalidade representa uma média móvel com valores que não se encaixam na faixa de nível entre as médias históricas de cotas mínima e máxima.

CHUVA

Rio	Estação	Chuva em mm			
		24 h	96 h	7 dias	Média histórica (março)
Rio Piquiri/ Cuiabá	São José do Piquiri	0	1	4	98,5
	Pousada Taiamã	0	0	0	108,3
Rio Paraguai	São Francisco	0	0	18,8	84,2
	Ladário	0	1,8	30,4	80,2
	Porto Esperança	0,2	0,6	1,2	91,3
	Porto Murtinho	0	0,2	4,2	159,9
Rio Aquidauna/ Miranda	Palmeiras	0	19,8	20,2	109,8
	Aquidauna	0	0	15	92,8
	Estrada MT-738	0,2	0,4	16,8	140,3
	Miranda	0	0	30,8	83,9
Rio Taquari	Coxim	0	0,2	23,6	108,4
Rio Aporé	Cassilândia	0	0,2	0,6	148
Rio Pardo	Fazenda Buriti	0	18,2	19	118,4

LEGENDA

	Sem informação atualizada
	Com chuva acima de 1 mm
0	Sem chuva

A média histórica de chuva representa a chuva acumulada média para o mês atual considerando a série histórica.

PREVISÃO METEOROLÓGICA

A previsão do tempo para a semana, entre segunda (27/03) e quinta-feira (30/03), indica tempo com sol e temperaturas elevadas, acima dos 30° C. Devido a combinação de calor e disponibilidade de umidade, existe a probabilidade de pancadas de chuvas isoladas, de intensidade fraca a moderada. Pontualmente podem ocorrer chuvas intensas e tempestades acompanhadas de raios e rajadas de vento. A presença de uma circulação anticiclônica em médios níveis da atmosfera favorece o tempo quente e seco no estado e, de forma geral, os modelos de previsão não apontam altos acumulados de chuva.

No estado, são previstas temperaturas mínimas entre 21/25° C e máximas de até 36° C. Nas regiões sul e leste, são esperadas temperaturas mínimas entre 21 /22° C e máximas de até 35° C. Já na região norte, as mínimas variam entre 22/24° C e máximas de até 36° C. Na capital, espera-se mínimas entre 21/23° C e máximas de até 33°C.

Fonte: CEMTEC/SEMADESC

A previsão do tempo foi elaborada pela equipe técnica do CEMTEC. Para mais informações de previsão de tempo e avisos meteorológicos, acesse: <https://www.cemtec.ms.gov.br/previsao-semanal/>

Coordenador(a) da Sala de Situação: Elisabeth Arndt.
Elaboração: Luiz Claudio Galvão do Valle Junior
Kharlla Yamaciro Thays Fernandes.