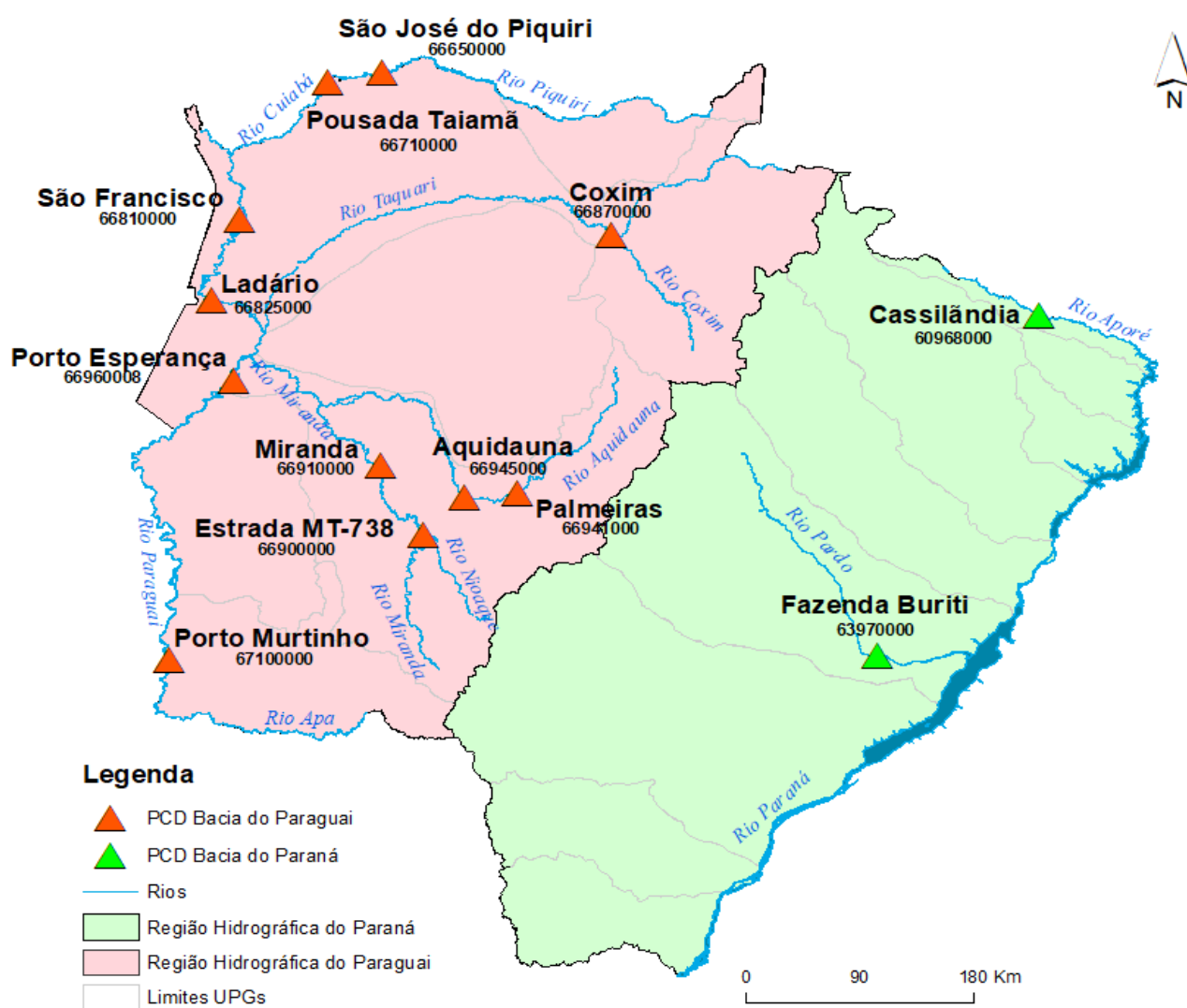


# BOLETIM DIÁRIO Nº 2161 — SALA DE SITUAÇÃO MS

04/04/2023

O boletim diário apresenta dados de chuva e nível dos rios monitorados pela Sala de Situação. A rede possui treze estações telemétricas distribuídas nos rios Piquiri, Cuiabá, Paraguai, Miranda, Aquidauana, Taquari, Pardo e Aporé. Todos os dados foram retirados do Sistema HIDRO, mantido pela Agência Nacional de Águas e Saneamento Básico (ANA), disponível em <http://www.snirh.gov.br/hidrotelemetria/serieHistorica.aspx>. Os valores de nível estão apresentados em média diária, cota máxima e mínima, utilizando como base os dados entre 07:00h do dia anterior e 07:00h do dia de publicação do boletim. As cotas de referência e médias históricas foram obtidas através de estudos realizados com os dados disponíveis das estações. Para informações de boletins de dias anteriores, consulte: <https://www.imasul.ms.gov.br/sala-de-situacao/>









# NÍVEL DOS RIOS

Rio	Estação	Cota (cm)			Cota de referência (cm)		
		02/abr	03/abr	04/abr	Estiagem	Alerta	Emergência
Rio Piquiri/ Cuiabá	São José do Piquiri	394	397	400 <sup>(401)</sup> <sub>(399)</sub>	167	520	580
	Pousada Taiamã	518	518	518 <sup>(519)</sup> <sub>(517)</sub>	263	500	560
Rio Paraguai	São Francisco	556	557	559 <sup>(560)</sup> <sub>(558)</sub>	346	750	830
	Ladário	250	252	254 <sup>(256)</sup> <sub>(252)</sub>	52	400	460 ▲
	Porto Esperança	224	228	234 <sup>(236)</sup> <sub>(231)</sub>	35	500	560
	Porto Murinho	495	490	484 <sup>(487)</sup> <sub>(481)</sub>	184	640	700 ▲
Rio Aquidauna/ Miranda	Palmeiras	269	284	249 <sup>(261)</sup> <sub>(236)</sub>	105	450	650 ▲
	Aquidauna	371	383	358 <sup>(382)</sup> <sub>(336)</sub>	200	600	730 ▲
	Estrada MT-738	220	223	207 <sup>(216)</sup> <sub>(199)</sub>	96	470	650 ▲
	Miranda	652	642	630 <sup>(635)</sup> <sub>(623)</sub>	123	600	700 ▲
Rio Taquari	Coxim	434	429	420 <sup>(426)</sup> <sub>(415)</sub>	350	400	500 ▲
Rio Aporé	Cassilândia	132	132	132 <sup>(143)</sup> <sub>(130)</sub>	100	150	200
Rio Pardo	Fazenda Buriti	401	397	406 <sup>(418)</sup> <sub>(395)</sub>	303	530	630

As cotas diárias representam o valor médio das últimas 24h. Para o dia atual, os valores entre parênteses representam os níveis máximo e mínimo durante as últimas 24hs.



Observações:

## LEGENDA

	EMERGÊNCIA
	ALERTA (Acima da cota com permanência de 5%)
	NORMAL (Entre 5% e 95%)
	ESTIAGEM (Abaixo da cota com permanência de 95%)
	Sem informações atualizada
	Estudo hidrológico do IMASUL/Defesa Civil

Estações	Média móvel do nível (cm)	Médias históricas das cotas para o mês de abril (cm)		
		Nível mínimo	Média	Nível máximo
São José do Piquiri	391	342	370	389
Pousada Taiamã	517	488	510	516
São Francisco	554	301	663	717
Ladário	248	264	313	342
Porto Esperança	221	144	159	178
Porto Murinho	501	373	446	477
Palmeiras	266	180	218	312
Aquidauna	379	279	353	537
Estrada MT-738	229	147	216	457
Miranda	658	296	441	583
Coxim	419	376	394	433
Cassilândia	131	109	123	144
Fazenda Buriti	406	360	401	490

## LEGENDA

	Fora da faixa de normalidade
	Dentro da faixa de normalidade

- A média móvel foi calculada utilizando dados dos últimos 7 dias de medição.
- As médias históricas representam os valores médios da série histórica disponibilizada pela ANA, considerando as cotas máximas, médias e mínimas para cada estação no mês atual.
- O valor fora da faixa de normalidade representa uma média móvel com valores que não se encaixam na faixa de nível entre as médias históricas de cotas mínima e máxima.

# CHUVA

Rio	Estação	Chuva em mm			
		24 h	96 h	7 dias	Média histórica (abril)
Rio Piquiri/ Cuiabá	São José do Piquiri	0	1	1,6	58,3
	Pousada Taiamã	0	0	0	51,5
Rio Paraguai	São Francisco	0	48,8	48,8	47,3
	Ladário	0	0	0	46,5
	Porto Esperança	0	1,8	3,2	86,4
	Porto Murinho	0	0	2,4	105,1
Rio Aquidauna/ Miranda	Palmeiras	0,2	6	6,4	99,3
	Aquidauna	0	0,4	8,6	82,9
	Estrada MT-738	0	0,2	0,6	108,4
	Miranda	0	1,2	1,2	80,4
Rio Taquari	Coxim	0	0,2	0,2	57,6
Rio Aporé	Cassilândia	0,2	0,4	0,6	70,5
Rio Pardo	Fazenda Buriti	0	0	0,8	74

## LEGENDA

	Sem informação atualizada
	Com chuva acima de 1 mm
0	Sem chuva

A média histórica de chuva representa a chuva acumulada média para o mês atual considerando a série histórica.

# PREVISÃO METEOROLÓGICA

A previsão do tempo para a semana, entre segunda (03/03) e terça (04/04), indica tempo com sol e poucas nuvens. As temperaturas ficarão elevadas, acima dos 30°C em praticamente todo Mato Grosso do Sul. O tempo mais quente e seco é favorecido pela atuação de uma circulação anticiclônica. Porém a combinação de calor e umidade, podem favorecer, de maneira mais isolada, pancadas de chuvas e tempestades.

**Fonte: CEMTEC/SEMADESC**

A previsão do tempo foi elaborada pela equipe técnica do CEMTEC. Para mais informações de previsão de tempo e avisos meteorológicos, acesse: <https://www.cemtec.ms.gov.br/previsao-semanal/>

Coordenador(a) da Sala de Situação: Elisabeth Arndt.  
Elaboração: Luiz Claudio Galvão do Valle Junior  
Kharlla Yamaciro Thays Fernandes.