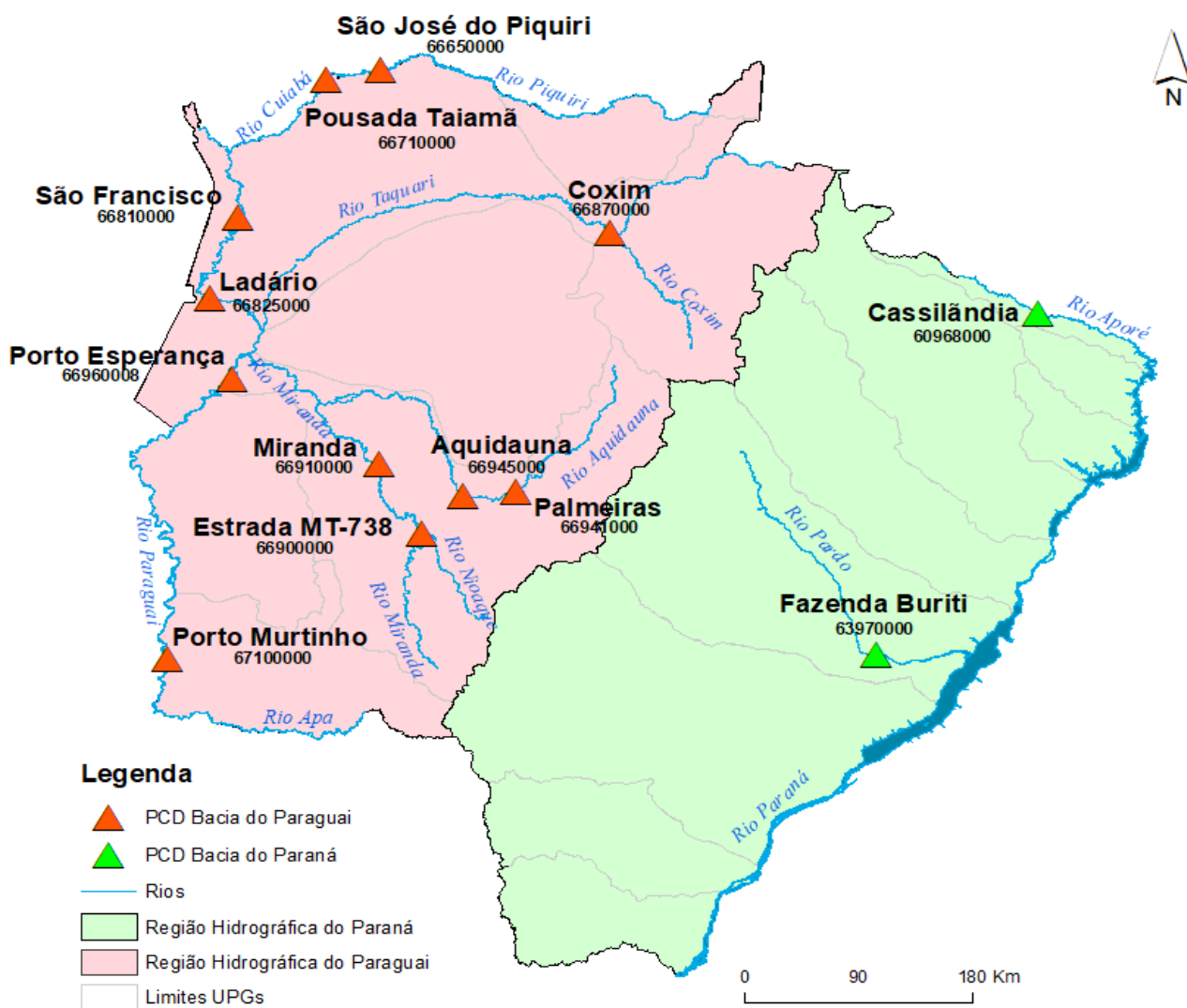


BOLETIM DIÁRIO Nº 2165 — SALA DE SITUAÇÃO MS

11/04/2023

O boletim diário apresenta dados de chuva e nível dos rios monitorados pela Sala de Situação. A rede possui treze estações telemétricas distribuídas nos rios Piquiri, Cuiabá, Paraguai, Miranda, Aquidauana, Taquari, Pardo e Apuré. Todos os dados foram retirados do Sistema HIDRO, mantido pela Agência Nacional de Águas e Saneamento Básico (ANA), disponível em <http://www.snirh.gov.br/hidro/telemetria/serieHistorica.aspx>. Os valores de nível estão apresentados em média diária, cota máxima e mínima, utilizando como base os dados entre 07:00h do dia anterior e 07:00h do dia de publicação do boletim. As cotas de referência e médias históricas foram obtidas através de estudos realizados com os dados disponíveis das estações. Para informações de boletins de dias anteriores, consulte: <https://www.imasul.ms.gov.br/sala-de-situacao/>









NÍVEL DOS RIOS

Rio	Estação	Cota (cm)			Cota de referência (cm)		
		09/abr	10/abr	11/abr	Estiagem	Alerta	Emergência
Rio Piquiri/ Cuiabá	São José do Piquiri	408	408	407 ⁽⁴⁰⁸⁾ (407)	167	520	580
	Pousada Taiamã	521	523	523 ⁽⁵²⁴⁾ (522)	263	500	560
Rio Paraguai	São Francisco	566	569	569 ⁽⁵⁷⁰⁾ (569)	346	750	830
	Ladário	270	273	275 ⁽²⁷⁶⁾ (273)	52	400	460 ▲
	Porto Esperança	264	269	272 ⁽²⁷⁴⁾ (269)	35	500	560
	Porto Murinho	476	477	478 ⁽⁴⁷⁸⁾ (477)	184	640	700 ▲
Rio Aquidauna/ Miranda	Palmeiras	343	307	276 ⁽²⁹⁵⁾ (262)	105	450	650 ▲
	Aquidauna	408	411	379 ⁽³⁹⁵⁾ (358)	200	600	730 ▲
	Estrada MT-738	253	224	211 ⁽²¹⁵⁾ (205)	96	470	650 ▲
	Miranda	589	588	578 ⁽⁵⁸⁸⁾ (584)	123	600	700 ▲
Rio Taquari	Coxim	417	424	426 ⁽⁴²⁹⁾ (424)	350	400	500 ▲
Rio Aporé	Cassilândia	131	132	131 ⁽¹³⁴⁾ (129)	100	150	200
Rio Pardo	Fazenda Buriti	400	411	439 ⁽⁴⁴⁷⁾ (425)	303	530	630

As cotas diárias representam o valor médio das últimas 24h. Para o dia atual, os valores entre parênteses representam os níveis máximo e mínimo durante as últimas 24hs.



Observações:

LEGENDA

	EMERGÊNCIA
	ALERTA (Acima da cota com permanência de 5%)
	NORMAL (Entre 5% e 95%)
	ESTIAGEM (Abaixo da cota com permanência de 95%)
	Sem informações atualizada
	Estudo hidrológico do IMASUL/Defesa Civil

Estações	Média móvel do nível (cm)	Médias históricas das cotas para o mês de abril (cm)		
		Nível mínimo	Média	Nível máximo
São José do Piquiri	406	342	370	389
Pousada Taiamã	520	488	510	516
São Francisco	565	301	663	717
Ladário	267	264	313	342
Porto Esperança	258	144	159	178
Porto Murinho	476	373	446	477
Palmeiras	268	180	218	312
Aquidauna	350	279	353	537
Estrada MT-738	234	147	216	457
Miranda	595	296	441	583
Coxim	419	376	394	433
Cassilândia	132	109	123	144
Fazenda Buriti	407	360	401	490

LEGENDA

	Fora da faixa de normalidade
	Dentro da faixa de normalidade

- A média móvel foi calculada utilizando dados dos últimos 7 dias de medição.
 - As médias históricas representam os valores médios da série histórica disponibilizada pela ANA, considerando as cotas máximas, médias e mínimas para cada estação no mês atual.
 - O valor fora da faixa de normalidade representa uma média móvel com valores que não se encaixam na faixa de nível entre as médias históricas de cotas mínima e máxima.

CHUVA

Rio	Estação	Chuva em mm			
		24 h	96 h	7 dias	Média histórica (abril)
Rio Piquiri/ Cuiabá	São José do Piquiri	0,8	3,2	7,2	58,3
	Pousada Taiamã	0	0,8	0,8	51,5
Rio Paraguai	São Francisco	0	13,2	29,6	47,3
	Ladário	0	7,6	66,4	46,5
	Porto Esperança	0	0	16,4	86,4
	Porto Murtinho	0	0	31,8	105,1
Rio Aquidauna/ Miranda	Palmeiras	0	22	24,2	99,3
	Aquidauna	0	1	5	82,9
	Estrada MT-738	0	14,4	83,8	108,4
	Miranda	1	4,4	50,2	80,4
Rio Taquari	Coxim	1,2	5,6	17,6	57,6
Rio Aporé	Cassilândia	0,2	4	49,6	70,5
Rio Pardo	Fazenda Buriti	0	23,2	42,2	74

LEGENDA

	Sem informação atualizada
	Com chuva acima de 1 mm
0	Sem chuva

A média histórica de chuva representa a chuva acumulada média para o mês atual considerando a série histórica.

PREVISÃO METEOROLÓGICA

A previsão na terça-feira (11/04) indica tempo com sol e variação de nebulosidade em grande parte do estado devido a atuação de uma circulação anticiclônica. Por outro lado, nas regiões norte, bolsão e pantaneira não se descarta a probabilidade para pancadas de chuvas devido a disponibilidade de umidade e aquecimento diurno.

Fonte: CEMTEC/SEMADESC

A previsão do tempo foi elaborada pela equipe técnica do CEMTEC. Para mais informações de previsão de tempo e avisos meteorológicos, acesse: <https://www.cemtec.ms.gov.br/previsao-semanal/>

Coordenador(a) da Sala de Situação: Elisabeth Arndt.
Elaboração: Luiz Claudio Galvão do Valle Junior
Kharlla Yamaciro Thays Fernandes.