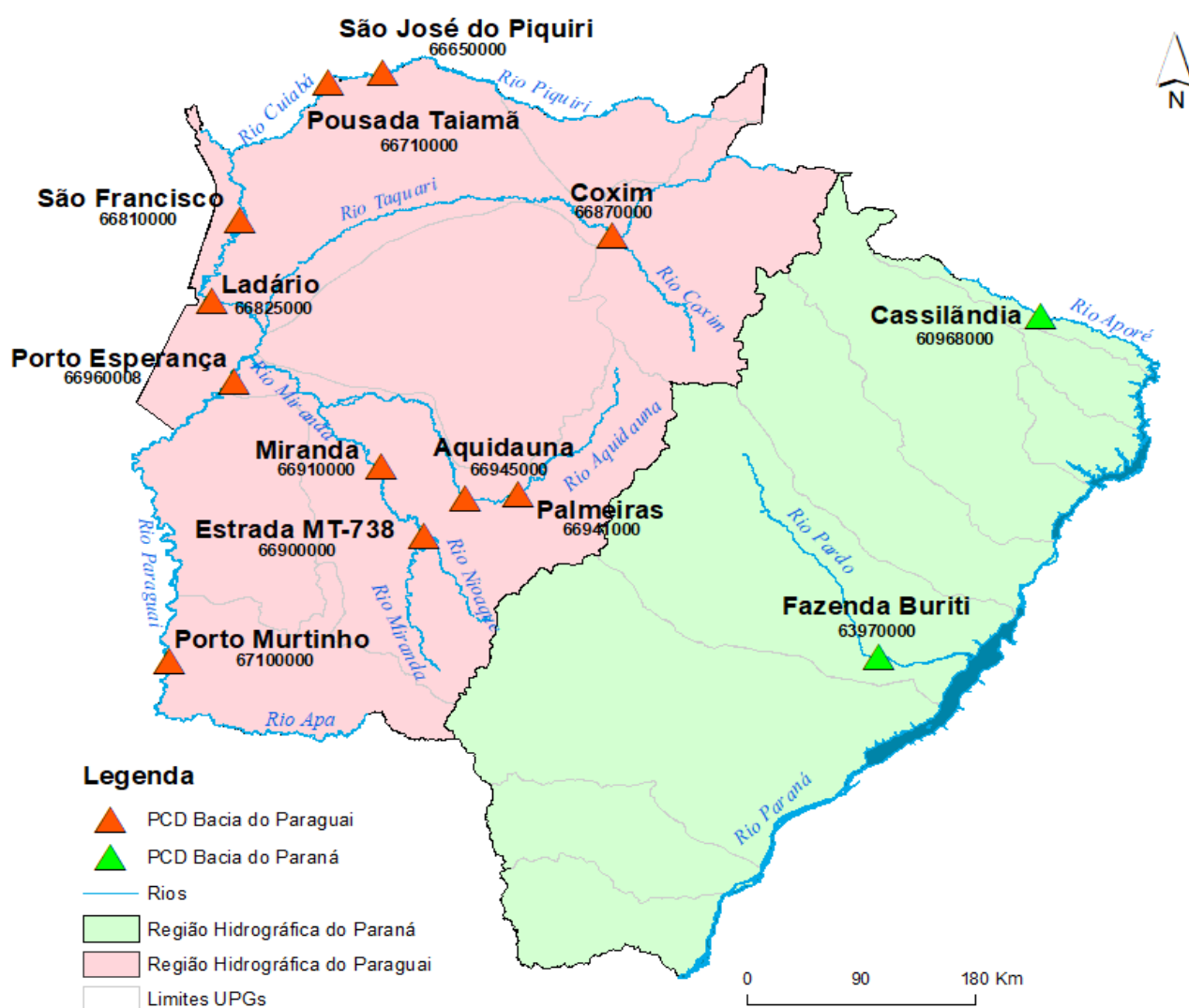


BOLETIM DIÁRIO Nº 2166 — SALA DE SITUAÇÃO MS

12/04/2023

O boletim diário apresenta dados de chuva e nível dos rios monitorados pela Sala de Situação. A rede possui treze estações telemétricas distribuídas nos rios Piquiri, Cuiabá, Paraguai, Miranda, Aquidauana, Taquari, Pardo e Aporé. Todos os dados foram retirados do Sistema HIDRO, mantido pela Agência Nacional de Águas e Saneamento Básico (ANA), disponível em <http://www.snirh.gov.br/hidrotelemetria/serieHistorica.aspx>. Os valores de nível estão apresentados em média diária, cota máxima e mínima, utilizando como base os dados entre 07:00h do dia anterior e 07:00h do dia de publicação do boletim. As cotas de referência e médias históricas foram obtidas através de estudos realizados com os dados disponíveis das estações. Para informações de boletins de dias anteriores, consulte: <https://www.imasul.ms.gov.br/sala-de-situacao/>









NÍVEL DOS RIOS

Rio	Estação	Cota (cm)			Cota de referência (cm)		
		10/abr	11/abr	12/abr	Estiagem	Alerta	Emergência
Rio Piquiri/ Cuiabá	São José do Piquiri	408	407	407 ⁽⁴⁰⁸⁾ ₍₄₀₆₎	167	520	580
	Pousada Taiamã	523	523	523 ⁽⁵²⁴⁾ ₍₅₂₄₎	263	500	560
Rio Paraguai	São Francisco	569	569	570 ⁽⁵⁷¹⁾ ₍₅₇₀₎	346	750	830
	Ladário	273	275	277 ⁽²⁷⁸⁾ ₍₂₇₅₎	52	400	460 ▲
	Porto Esperança	269	272	276 ⁽²⁷⁷⁾ ₍₂₇₄₎	35	500	560
	Porto Murinho	477	478	476 ⁽⁴⁷⁷⁾ ₍₄₇₄₎	184	640	700 ▲
Rio Aquidauna/ Miranda	Palmeiras	307	276	253 ⁽²⁶¹⁾ ₍₂₄₅₎	105	450	650 ▲
	Aquidauna	411	379	343 ⁽³⁵⁸⁾ ₍₃₃₁₎	200	600	730 ▲
	Estrada MT-738	224	211	199 ⁽²⁰⁵⁾ ₍₂₀₉₎	96	470	650 ▲
	Miranda	588	578	585 ⁽⁵⁸⁶⁾ ₍₅₈₂₎	123	600	700 ▲
Rio Taquari	Coxim	424	426	431 ⁽⁴³³⁾ ₍₄₂₉₎	350	400	500 ▲
Rio Aporé	Cassilândia	132	131	132 ⁽¹³⁹⁾ ₍₁₃₀₎	100	150	200
Rio Pardo	Fazenda Buriti	411	439	439 ⁽⁴⁴⁷⁾ ₍₄₂₉₎	303	530	630

As cotas diárias representam o valor médio das últimas 24h. Para o dia atual, os valores entre parênteses representam os níveis máximo e mínimo durante as últimas 24hs.



Observações:

LEGENDA

	EMERGÊNCIA
	ALERTA (Acima da cota com permanência de 5%)
	NORMAL (Entre 5% e 95%)
	ESTIAGEM (Abaixo da cota com permanência de 95%)
	Sem informações atualizada
	Estudo hidrológico do IMASUL/Defesa Civil

Estações	Média móvel do nível (cm)	Médias históricas das cotas para o mês de abril (cm)		
		Nível mínimo	Média	Nível máximo
São José do Piquiri	407	342	370	389
Pousada Taiamã	521	488	510	516
São Francisco	566	301	663	717
Ladário	270	264	313	342
Porto Esperança	263	144	159	178
Porto Murinho	476	373	446	477
Palmeiras	271	180	218	312
Aquidauna	353	279	353	537
Estrada MT-738	234	147	216	457
Miranda	590	296	441	583
Coxim	422	376	394	433
Cassilândia	132	109	123	144
Fazenda Buriti	411	360	401	490

LEGENDA

	Fora da faixa de normalidade
	Dentro da faixa de normalidade

- A média móvel foi calculada utilizando dados dos últimos 7 dias de medição.
- As médias históricas representam os valores médios da série histórica disponibilizada pela ANA, considerando as cotas máximas, médias e mínimas para cada estação no mês atual.
- O valor fora da faixa de normalidade representa uma média móvel com valores que não se encaixam na faixa de nível entre as médias históricas de cotas mínima e máxima.

CHUVA

Rio	Estação	Chuva em mm			
		24 h	96 h	7 dias	Média histórica (abril)
Rio Piquiri/ Cuiabá	São José do Piquiri	0	3	7,2	58,3
	Pousada Taiamã	0	0,2	0,8	51,5
Rio Paraguai	São Francisco	0	12,8	29,6	47,3
	Ladário	7	7,2	73,4	46,5
	Porto Esperança	1	1	17,4	86,4
	Porto Murinho	0	0	22,4	105,1
Rio Aquidauna/ Miranda	Palmeiras	0,2	5	24,4	99,3
	Aquidauna	0	0,2	5	82,9
	Estrada MT-738	0	0	53,6	108,4
	Miranda	0	1	16	80,4
Rio Taquari	Coxim	0	3,4	17,6	57,6
Rio Aporé	Cassilândia	3,2	6,8	52,8	70,5
Rio Pardo	Fazenda Buriti	0	23,2	42,2	74

LEGENDA

	Sem informação atualizada
	Com chuva acima de 1 mm
0	Sem chuva

A média histórica de chuva representa a chuva acumulada média para o mês atual considerando a série histórica.

PREVISÃO METEOROLÓGICA

Entre quarta (12/04) e quinta-feira (13/04), indica tempo instável, devido ao avanço de uma frente fria oceânica, aliado a atuação de um sistema de baixa pressão atmosférica no Paraguai. Além disso, o deslocamento de cavados e o transporte de calor e umidade favorecerão a formação de instabilidades e chuvas no estado do Mato Grosso do Sul. Há probabilidade para chuvas de intensidade fraca a moderada e, pontualmente, podem ocorrer chuvas intensas e tempestades acompanhadas de raios e rajadas de vento. Destaca-se que, principalmente entre quinta-feira (06/04) e sexta-feira (14/04), podem ocorrer acumulados significativos de chuvas, com valores acima de 50 mm/24h.

Fonte: CEMTEC/SEMADESC

A previsão do tempo foi elaborada pela equipe técnica do CEMTEC. Para mais informações de previsão de tempo e avisos meteorológicos, acesse: <https://www.cemtec.ms.gov.br/previsao-semanal/>