

# BOLETIM DIÁRIO Nº 2174 — SALA DE SITUAÇÃO MS

24/04/2023

O boletim diário apresenta dados de chuva e nível dos rios monitorados pela Sala de Situação. A rede possui treze estações telemétricas distribuídas nos rios Piquiri, Cuiabá, Paraguai, Miranda, Aquidauana, Taquari, Pardo e Aporé. Todos os dados foram retirados do Sistema HIDRO, mantido pela Agência Nacional de Águas e Saneamento Básico (ANA), disponível em <http://www.snirh.gov.br/hidrotelemetria/serieHistorica.aspx>. Os valores de nível estão apresentados em média diária, cota máxima e mínima, utilizando como base os dados entre 07:00h do dia anterior e 07:00h do dia de publicação do boletim. As cotas de referência e médias históricas foram obtidas através de estudos realizados com os dados disponíveis das estações. Para informações de boletins de dias anteriores, consulte: <https://www.imasul.ms.gov.br/sala-de-situacao/>



# NÍVEL DOS RIOS







Rio	Estação	Cota (cm)			Cota de referência (cm)		
		22/abr	23/abr	24/abr	Estiagem	Alerta	Emergência
Rio Piquiri/ Cuiabá	São José do Piquiri	359	351	344 <sup>(348)</sup> <sub>(342)</sub>	167	520	580
	Pousada Taiamã	521	519	517 <sup>(518)</sup> <sub>(517)</sub>	263	500	560
Rio Paraguai	São Francisco	594	596	597 <sup>(598)</sup> <sub>(596)</sub>	346	750	830
	Ladário	304	307	308 <sup>(310)</sup> <sub>(307)</sub>	52	400	460 ▲
	Porto Esperança	310	313	315 <sup>(316)</sup> <sub>(314)</sub>	35	500	560
	Porto Murinho	488	488	486 <sup>(487)</sup> <sub>(485)</sub>	184	640	700 ▲
Rio Aquidauana/ Miranda	Palmeiras	286	258	246 <sup>(253)</sup> <sub>(242)</sub>	105	450	650 ▲
	Aquidauana	523	499	412 <sup>(456)</sup> <sub>(376)</sub>	200	600	730 ▲
	Estrada MT-738	317	241	206 <sup>(217)</sup> <sub>(198)</sub>	96	470	650 ▲
	Miranda	583	587	592 <sup>(594)</sup> <sub>(587)</sub>	123	600	700 ▲
Rio Taquari	Coxim	440	433	423 <sup>(428)</sup> <sub>(420)</sub>	350	400	500 ▲
Rio Aporé	*Cassilândia				100	150	200
Rio Pardo	Fazenda Buriti	449	442	428 <sup>(442)</sup> <sub>(411)</sub>	303	530	630

As cotas diárias representam o valor médio das últimas 24h. Para o dia atual, os valores entre parênteses representam os níveis máximo e mínimo durante as últimas 24hs.

## Observações:



\* A estação **Cassilândia** parou de transmitir dados de nível em 21/04/2023.

## LEGENDA

	EMERGÊNCIA
	ALERTA (Acima da cota com permanência de 5%)
	NORMAL (Entre 5% e 95%)
	ESTIAGEM (Abaixo da cota com permanência de 95%)
	Sem informações atualizada
	Estudo hidrológico do IMASUL/Defesa Civil

Estações	Média móvel do nível (cm)	Médias históricas das cotas para o mês de abril (cm)		
		Nível mínimo	Média	Nível máximo
São José do Piquiri	363	342	370	389
Pousada Taiamã	520	488	510	516
São Francisco	591	301	663	717
Ladário	302	264	313	342
Porto Esperança	307	144	159	178
Porto Murinho	484	373	446	477
Palmeiras	278	180	218	312
Aquidauana	469	279	353	537
Estrada MT-738	300	147	216	457
Miranda	569	296	441	583
Coxim	437	376	394	433
*Cassilândia		109	123	144
Fazenda Buriti	446	360	401	490

## LEGENDA

	Fora da faixa de normalidade
	Dentro da faixa de normalidade

- A média móvel foi calculada utilizando dados dos últimos 7 dias de medição.
- As médias históricas representam os valores médios da série histórica disponibilizada pela ANA, considerando as cotas máximas, médias e mínimas para cada estação no mês atual.
- O valor fora da faixa de normalidade representa uma média móvel com valores que não se encaixam na faixa de nível entre as médias históricas de cotas mínima e máxima.

# CHUVA

Rio	Estação	Chuva em mm			
		24 h	96 h	7 dias	Média histórica (abril)
Rio Piquiri/ Cuiabá	São José do Piquiri	0,2	1,4	4,2	58,3
	Pousada Taiamã	0	0	0	51,5
Rio Paraguai	São Francisco	0	0,2	38,8	47,3
	Ladário	0	0	16,8	46,5
	Porto Esperança	0	1	10,4	86,4
	Porto Murinho	0	0	20,6	105,1
Rio Aquidauna/ Miranda	Palmeiras	0	0,8	59,8	99,3
	Aquidauna	2,2	2,6	89,2	82,9
	Estrada MT-738	0,4	1	83,2	108,4
	Miranda	0	0,2	46,6	80,4
Rio Taquari	Coxim	0	0	30,6	57,6
Rio Aporé	*Cassilândia	3,2	12,8	35,4	70,5
Rio Pardo	Fazenda Buriti	0	0	33,8	74

## LEGENDA

	Sem informação atualizada
	Com chuva acima de 1 mm
0	Sem chuva

A média histórica de chuva representa a chuva acumulada média para o mês atual considerando a série histórica.

# PREVISÃO METEOROLÓGICA

A previsão para a semana, entre segunda-feira (24/04) a terça-feira (25/04) indica tempo estável com sol e variação de nebulosidade. Porém, não se descartam pancadas de chuvas isoladas, com destaque nas regiões central, bolsão e norte.

**Fonte: CEMTEC/SEMADESC**

A previsão do tempo foi elaborada pela equipe técnica do CEMTEC. Para mais informações de previsão de tempo e avisos meteorológicos, acesse: <https://www.cemtec.ms.gov.br/previsao-semanal/>