

# BOLETIM DIÁRIO Nº 2189 — SALA DE SITUAÇÃO MS

15/05/2023

O boletim diário apresenta dados de chuva e nível dos rios monitorados pela Sala de Situação. A rede possui treze estações telemétricas distribuídas nos rios Piquiri, Cuiabá, Paraguai, Miranda, Aquidauana, Taquari, Pardo e Aporé. Todos os dados foram retirados do Sistema HIDRO, mantido pela Agência Nacional de Águas e Saneamento Básico (ANA), disponível em <http://www.snirh.gov.br/hidrotelemetria/serieHistorica.aspx>. Os valores de nível estão apresentados em média diária, cota máxima e mínima, utilizando como base os dados entre 07:00h do dia anterior e 07:00h do dia de publicação do boletim. As cotas de referência e médias históricas foram obtidas através de estudos realizados com os dados disponíveis das estações. Para informações de boletins de dias anteriores, consulte: <https://www.imasul.ms.gov.br/sala-de-situacao/>



# NÍVEL DOS RIOS

Rio	Estação	Cota (cm)			Cota de referência (cm)		
		13/mai	14/mai	15/mai	Estiagem	Alerta	Emergência
Rio Piquiri/ Cuiabá	São José do Piquiri	381	374	366 <sup>(371)</sup> <sub>(362)</sub>	167	520	580
	Pousada Taiamã	511	510	508 <sup>(509)</sup> <sub>(507)</sub>	263	500	560
Rio Paraguai	São Francisco	633	636	641 <sup>(642)</sup> <sub>(638)</sub>	346	750	830
	Ladário	335	336	337 <sup>(337)</sup> <sub>(336)</sub>	52	400	460 ▲
	Porto Esperança	333	333	333 <sup>(333)</sup> <sub>(331)</sub>	35	500	560
	Porto Murinho	481	480	479 <sup>(480)</sup> <sub>(478)</sub>	184	640	700 ▲
Rio Aquidauana/ Miranda	Palmeiras	220	211	204 <sup>(207)</sup> <sub>(200)</sub>	105	450	650 ▲
	Aquidauana	305	292	281 <sup>(285)</sup> <sub>(276)</sub>	200	600	730 ▲
	***Estrada MT-738	213	198	187 <sup>(192)</sup> <sub>(183)</sub>	96	470	650 ▲
	Miranda	597	590	580 <sup>(584)</sup> <sub>(573)</sub>	123	600	700 ▲
Rio Taquari	Coxim	390	388	385 <sup>(387)</sup> <sub>(385)</sub>	350	400	500 ▲
Rio Aporé	*Cassilândia				100	150	200
Rio Pardo	**Fazenda Buriti				303	530	630

As cotas diárias representam o valor médio das últimas 24h. Para o dia atual, os valores entre parênteses representam os níveis máximo e mínimo durante as últimas 24hs.







## Observações:

\* A estação **Cassilândia** foi retirada pela ANA e CPRM em 05/05/2023.

\*\* A estação **Fazenda Buriti** está com dados suspeitos de chuva e nível desde o dia 02/05/2023.



\*\*\* A estação **Estrada MT-738** está com dados suspeitos de chuva desde 10/05/2023.

## LEGENDA

	EMERGÊNCIA
	ALERTA (Acima da cota com permanência de 5%)
	NORMAL (Entre 5% e 95%)
	ESTIAGEM (Abaixo da cota com permanência de 95%)
	Sem informações atualizada
	Estudo hidrológico do IMASUL/Defesa Civil

Estações	Média móvel do nível (cm)	Médias históricas das cotas para o mês de maio (cm)		
		Nível mínimo	Média	Nível máximo
São José do Piquiri	384	272	300	330
Pousada Taiamã	511	416	477	511
São Francisco	631	625	700	717
Ladário	335	293	364	432
Porto Esperança	333	207	266	327
Porto Murinho	482	399	453	494
Palmeiras	216	171	217	367
Aquidauana	297	279	348	518
***Estrada MT-738	212	128	195	446
Miranda	604	289	422	553
Coxim	390	371	382	422
*Cassilândia		96	111	135
**Fazenda Buriti		355	399	482

## LEGENDA

	Fora da faixa de normalidade
	Dentro da faixa de normalidade

- A média móvel foi calculada utilizando dados dos últimos 7 dias de medição.
- As médias históricas representam os valores médios da série histórica disponibilizada pela ANA, considerando as cotas máximas, médias e mínimas para cada estação no mês atual.
- O valor fora da faixa de normalidade representa uma média móvel com valores que não se encaixam na faixa de nível entre as médias históricas de cotas mínima e máxima.

# CHUVA

Rio	Estação	Chuva em mm			
		24 h	96 h	7 dias	Média histórica (maio)
Rio Piquiri/ Cuiabá	São José do Piquiri	0	0,4	1,8	95
	Pousada Taiamã	0	0	0	51,4
Rio Paraguai	São Francisco	0	0	0	52,9
	Ladário	0	0	0	51,6
	Porto Esperança	0	0	0	93
	Porto Murinho	0	0	0,2	144,1
Rio Aquidauna/ Miranda	Palmeiras	0,2	1	2,8	118,5
	Aquidauna	0	0	0,4	91,6
	***Estrada MT-738	2,2	8,4	29,2	130,2
	Miranda	0	0	5	111,3
Rio Taquari	Coxim	0	1	1	67,7
Rio Aporé	*Cassilândia				65,2
Rio Pardo	**Fazenda Buriti	0	0	0	84,5

## LEGENDA

	Sem informação atualizada
	Com chuva acima de 1 mm
0	Sem chuva

A média histórica de chuva representa a chuva acumulada média para o mês atual considerando a série histórica.

## PREVISÃO METEOROLÓGICA

No último final de semana, foram observadas temperaturas mínimas bem baixas, com valores entre 4-6°C na região sul do estado, sendo observado 4,3°C em Iguatemi e 5,7°C em Amambai no domingo de Dia das Mães. Durante a semana, **entre segunda (15/05) e quinta-feira (18/05)** segue a previsão de tempo estável, com sol e variação de nebulosidade devido a atuação de um sistema de alta pressão, ou seja, a massa de ar mais fria que favorece o tempo seco no estado do Mato Grosso do Sul. Devido às condições de céu limpo, as amplitudes térmicas (diferença entre a temperatura máxima e a temperatura mínima) seguem ficando acentuadas, ou seja, aquela sensação de frio na madrugada/amanhecer com gradativa elevação durante o dia.

**Fonte: CEMTEC/SEMADESC**

A previsão do tempo foi elaborada pela equipe técnica do CEMTEC. Para mais informações de previsão de tempo e avisos meteorológicos, acesse: <https://www.cemtec.ms.gov.br/previsao-semanal/>