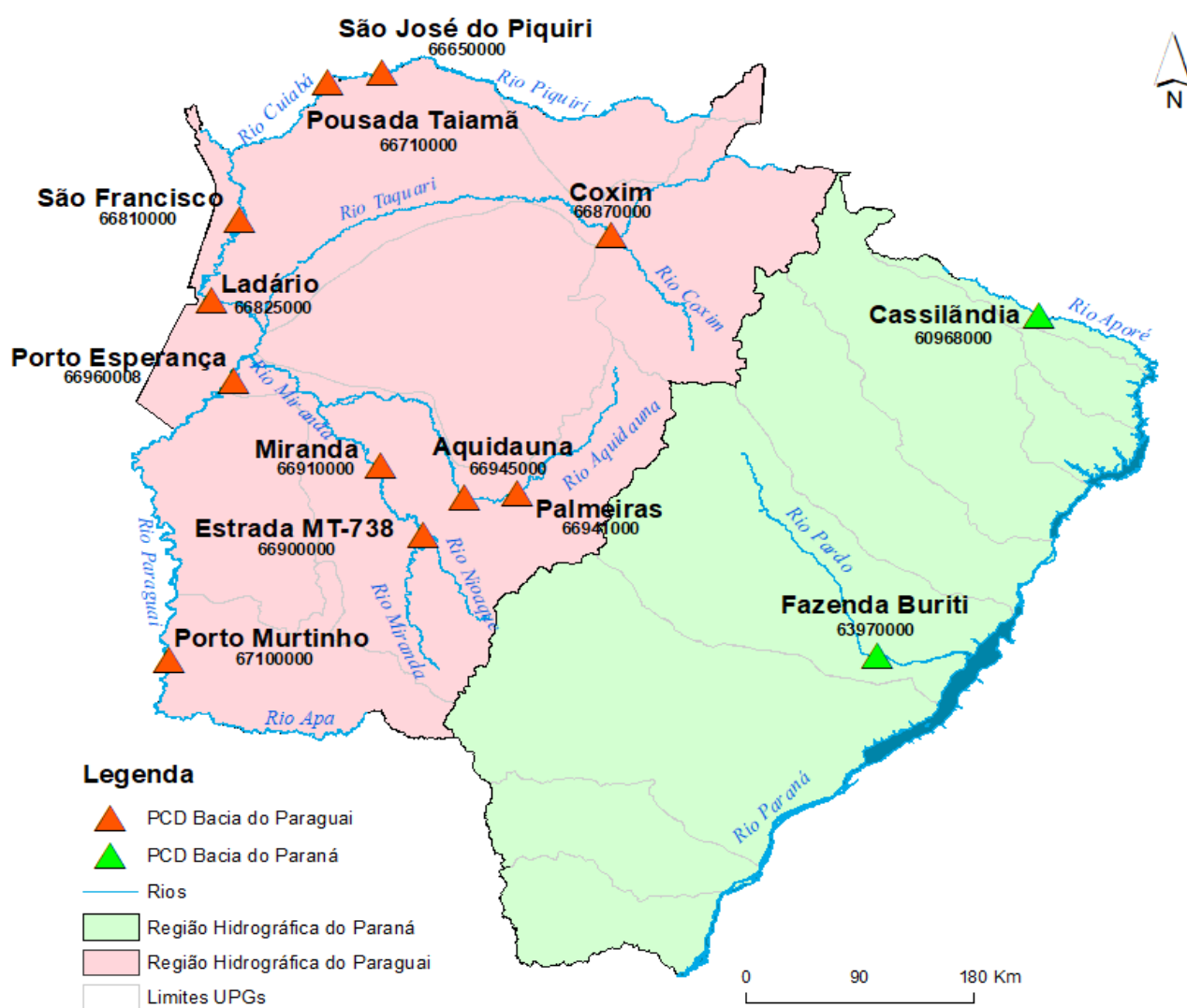


BOLETIM DIÁRIO Nº 2195 — SALA DE SITUAÇÃO MS

23/05/2023

O boletim diário apresenta dados de chuva e nível dos rios monitorados pela Sala de Situação. A rede possui treze estações telemétricas distribuídas nos rios Piquiri, Cuiabá, Paraguai, Miranda, Aquidauana, Taquari, Pardo e Aporé. Todos os dados foram retirados do Sistema HIDRO, mantido pela Agência Nacional de Águas e Saneamento Básico (ANA), disponível em <http://www.snirh.gov.br/hidrotelemetria/serieHistorica.aspx>. Os valores de nível estão apresentados em média diária, cota máxima e mínima, utilizando como base os dados entre 07:00h do dia anterior e 07:00h do dia de publicação do boletim. As cotas de referência e médias históricas foram obtidas através de estudos realizados com os dados disponíveis das estações. Para informações de boletins de dias anteriores, consulte: <https://www.imasul.ms.gov.br/sala-de-situacao/>



NÍVEL DOS RIOS

Rio	Estação	Cota (cm)			Cota de referência (cm)		
		21/mai	22/mai	23/mai	Estiagem	Alerta	Emergência
Rio Piquiri/ Cuiabá	São José do Piquiri	312	305	299 ⁽³⁰²⁾ ₍₂₉₇₎	167	520	580
	Pousada Taiamã	484	479	474 ⁽⁴⁷⁷⁾ ₍₄₇₂₎	263	500	560
Rio Paraguai	São Francisco	663	667	670 ⁽⁶⁷¹⁾ ₍₆₆₈₎	346	750	830
	Ladário	341	341	342 ⁽³⁴⁴⁾ ₍₃₄₁₎	52	400	460 ▲
	Porto Esperança	328	328	327 ⁽³²⁸⁾ ₍₃₂₆₎	35	500	560
	Porto Murinho	468	467	465 ⁽⁴⁶⁶⁾ ₍₄₆₄₎	184	640	700 ▲
Rio Aquidauana/ Miranda	Palmeiras	191	190	190 ⁽¹⁹²⁾ ₍₁₈₇₎	105	450	650 ▲
	Aquidauana	262	261	260 ⁽²⁶¹⁾ ₍₂₅₈₎	200	600	730 ▲
	***Estrada MT-738	165	165	162 ⁽¹⁶⁹⁾ ₍₁₆₀₎	96	470	650 ▲
	Miranda	455	442	430 ⁽⁴³⁶⁾ ₍₄₂₄₎	123	600	700 ▲
Rio Taquari	Coxim	383	382	382 ⁽³⁸²⁾ ₍₃₈₁₎	350	400	500 ▲
Rio Aporé	*Cassilândia				100	150	200
Rio Pardo	**Fazenda Buriti				303	530	630

As cotas diárias representam o valor médio das últimas 24h. Para o dia atual, os valores entre parênteses representam os níveis máximo e mínimo durante as últimas 24hs.







Observações:

* A estação **Cassilândia** foi retirada pela ANA e CPRM em 05/05/2023.

** A estação **Fazenda Buriti** está com dados suspeitos de chuva e nível desde o dia 02/05/2023.



*** A estação **Estrada MT-738** está com dados suspeitos de chuva desde 10/05/2023.

LEGENDA

	EMERGÊNCIA
	ALERTA (Acima da cota com permanência de 5%)
	NORMAL (Entre 5% e 95%)
	ESTIAGEM (Abaixo da cota com permanência de 95%)
	Sem informações atualizada
	Estudo hidrológico do IMASUL/Defesa Civil

Estações	Média móvel do nível (cm)	Médias históricas das cotas para o mês de maio (cm)		
		Nível mínimo	Média	Nível máximo
São José do Piquiri	321	272	300	330
Pousada Taiamã	489	416	477	511
São Francisco	660	625	700	717
Ladário	340	293	364	432
Porto Esperança	329	207	266	327
Porto Murinho	470	399	453	494
Palmeiras	193	171	217	367
Aquidauana	265	279	348	518
***Estrada MT-738	168	128	195	446
Miranda	478	289	422	553
Coxim	383	371	382	422
*Cassilândia		96	111	135
**Fazenda Buriti		355	399	482

LEGENDA

	Fora da faixa de normalidade
	Dentro da faixa de normalidade

- A média móvel foi calculada utilizando dados dos últimos 7 dias de medição.
- As médias históricas representam os valores médios da série histórica disponibilizada pela ANA, considerando as cotas máximas, médias e mínimas para cada estação no mês atual.
- O valor fora da faixa de normalidade representa uma média móvel com valores que não se encaixam na faixa de nível entre as médias históricas de cotas mínima e máxima.

CHUVA

Rio	Estação	Chuva em mm			
		24 h	96 h	7 dias	Média histórica (maio)
Rio Piquiri/ Cuiabá	São José do Piquiri	0,2	0,2	0,4	95
	Pousada Taiamã	0	0	0	51,4
Rio Paraguai	São Francisco	0	0	0	52,9
	Ladário	0	0	0	51,6
	Porto Esperança	0	0	0	93
	Porto Murinho	0	1,6	1,6	144,1
Rio Aquidauna/ Miranda	Palmeiras	0	0,4	1	118,5
	Aquidauna	0	0	0,2	91,6
	***Estrada MT-738	3,2	11,8	28,4	130,2
	Miranda	0,2	0,6	1	111,3
Rio Taquari	Coxim	0	0	0	67,7
Rio Aporé	*Cassilândia				65,2
Rio Pardo	**Fazenda Buriti				84,5

LEGENDA

	Sem informação atualizada
	Com chuva acima de 1 mm
0	Sem chuva

A média histórica de chuva representa a chuva acumulada média para o mês atual considerando a série histórica.

PREVISÃO METEOROLÓGICA

A previsão para a semana, entre segunda (22/05) a quinta-feira (25/05) é de tempo estável, com sol e variação de nebulosidade devido a atuação de uma massa de ar que favorece o tempo seco no estado do Mato Grosso do Sul. Porém, durante a segunda-feira podem ocorrer pancadas de chuvas bem isoladas no sul/sudoeste do estado. As amplitudes térmicas (diferença entre a temperatura máxima e a temperatura mínima) seguem acentuadas, ou seja, com temperaturas mais amenas na madrugada/amanhecer com gradativa elevação das temperaturas durante o dia devido às condições de tempo seco e céu limpo. São previstas temperaturas mínimas entre 15-18°C e as máximas atingem até 30°C para a região sul. Para a região norte do estado, esperam-se mínimas entre 15-19°C e máximas de até 34°C.

Há previsão para mudanças no tempo com probabilidade para chuvas significativas e tempestades a partir do dia 27 de maio de 2023.

Fonte: CEMTEC/SEMADESC

A previsão do tempo foi elaborada pela equipe técnica do CEMTEC. Para mais informações de previsão de tempo e avisos meteorológicos, acesse: <https://www.cemtec.ms.gov.br/previsao-semanal/>

Coordenador(a) da Sala de Situação: Elisabeth Arndt.
Elaboração: Luiz Claudio Galvão do Valle Junior
Kharlla Yamaciro Thays Fernandes.