

NÍVEL DOS RIOS







Rio	Estação	Cota (cm)			Cota de referência (cm)		
		30/mai	31/mai	01/jun	Estiagem	Alerta	Emergência
Rio Piquiri/ Cuiabá	São José do Piquiri	272	270	267 ⁽²⁶⁹⁾ ₍₂₆₅₎	167	520	580
	Pousada Taiamã	439	435	429 ⁽⁴³²⁾ ₍₄₂₇₎	263	500	560
Rio Paraguai	São Francisco	682	685	687 ⁽⁶⁸⁸⁾ ₍₆₈₆₎	346	750	830
	Ladário	350	352	353 ⁽³⁵⁴⁾ ₍₃₅₂₎	52	400	460 ▲
	Porto Esperança	326	328	329 ⁽³²⁹⁾ ₍₃₂₈₎	35	500	560
	Porto Murtinho	462	462	461 ⁽⁴⁶³⁾ ₍₄₆₀₎	184	640	700 ▲
Rio Aquidauna/ Miranda	Palmeiras	239	270	290 ⁽³²⁶⁾ ₍₂₆₆₎	105	450	650 ▲
	Aquidauna	357	432	457 ⁽⁴⁷⁹⁾ ₍₄₃₉₎	200	600	730 ▲
	***Estrada MT-738	472	450	387 ⁽³⁹⁵⁾ ₍₃₇₈₎	96	470	650 ▲
	Miranda	371	441	484 ⁽⁴⁹⁵⁾ ₍₄₇₀₎	123	600	700 ▲
Rio Taquari	Coxim	384	410	440 ⁽⁴⁴⁵⁾ ₍₄₃₄₎	350	400	500 ▲
Rio Aporé	*Cassilândia				100	150	200
Rio Pardo	**Fazenda Buriti				303	530	630
Rio Dourados	Dourados	241	235	204 ⁽²²⁸⁾ ₍₁₉₀₎	112	310	400

As cotas diárias representam o valor médio das últimas 24h. Para o dia atual, os valores entre parênteses representam os níveis máximo e mínimo durante as últimas 24hs.

Observações:



- * A estação **Cassilândia** foi retirada pela ANA e CPRM em 05/05/2023.
- ** A estação **Fazenda Buriti** está com dados suspeitos de chuva e nível desde o dia 02/05/2023.
- *** A estação **Estrada MT-738** está com dados suspeitos de chuva desde 10/05/2023.

LEGENDA

	EMERGÊNCIA
	ALERTA (Acima da cota com permanência de 5%)
	NORMAL (Entre 5% e 95%)
	ESTIAGEM (Abaixo da cota com permanência de 95%)
	Sem informações atualizadas
	Estudo hidrológico do IMASUL/Defesa Civil

Estações	Média móvel do nível (cm)	Médias históricas das cotas para o mês de junho (cm)		
		Nível mínimo	Média	Nível máximo
São José do Piquiri	275	227	256	299
Pousada Taiamã	444	355	392	425
São Francisco	681	631	706	731
Ladário	348	284	396	424
Porto Esperança	326	277	296	310
Porto Murtinho	461	440	481	512
Palmeiras	224	165	196	274
Aquidauna	329	270	318	444
***Estrada MT-738	285	124	176	401
Miranda	388	232	39	521
Coxim	394	368	377	399
*Cassilândia		93	105	124
**Fazenda Buriti		341	375	443
Dourados	198	157	184	248

LEGENDA

	Fora da faixa de normalidade
	Dentro da faixa de normalidade

- A média móvel foi calculada utilizando dados dos últimos 7 dias de medição.
- As médias históricas representam os valores médios da série histórica disponibilizada pela ANA, considerando as cotas máximas, médias e mínimas para cada estação no mês atual.
- O valor fora da faixa de normalidade representa uma média móvel com valores que não se encaixam na faixa de nível entre as médias históricas de cotas mínima e máxima.

CHUVA

Rio	Estação	Chuva em mm			
		24 h	96 h	7 dias	Média histórica (junho)
Rio Piquiri/ Cuiabá	São José do Piquiri	0,2	2	3,6	55,3
	Pousada Taiamã	0	0	0	22,4
Rio Paraguai	São Francisco	0,4	7	7,2	24,8
	Ladário	0,2	42,2	58,6	20,2
	Porto Esperança	0	0	0	72,1
	Porto Murtinho	0	4,2	44,2	63,9
Rio Aquidauna/ Miranda	Palmeiras	0,2	75,4	100,6	51,1
	Aquidauana	0,6	70,2	77,2	60,3
	***Estrada MT-738	0,4	78,8	100	101,9
	Miranda	0,2	54,4	57	50,4
Rio Taquari	Coxim	0,2	74,8	74,8	23,7
Rio Aporé	*Cassilândia				11,6
Rio Pardo	**Fazenda Buriti				59,4
Rio Dourados	Dourados	0,2	0,2	33,6	74,9

LEGENDA

	Sem informação atualizada
	Com chuva acima de 1 mm
0	Sem chuva

A média histórica de chuva representa a chuva acumulada média para o mês atual considerando a série histórica.

PREVISÃO METEOROLÓGICA

A previsão para a semana, entre **segunda (29/05)** a **quinta-feira (01/06)** indica tempo instável, com chuvas de intensidade moderada a forte e tempestades acompanhadas de raios e rajadas de vento devido a atuação de uma frente fria, aliado ao deslocamento de um cavado e a presença de uma área de baixa pressão atmosférica no Paraguai que irão favorecer a formação de instabilidades no estado. A combinação destes sistemas meteorológicos favorecem a formação de nuvens e chuvas. Entre terça e quarta-feira são esperados acumulados significativos de chuvas, com valores acima de 50 mm/24h, com destaque na região centro-sul do estado. Ao longo da quinta-feira, dia 01 de junho, as chuvas se afastam do estado, e o tempo volta a ficar estável com sol e variação de nebulosidade.

Fonte: CEMTEC/SEMADESC

A previsão do tempo foi elaborada pela equipe técnica do CEMTEC. Para mais informações de previsão de tempo e avisos meteorológicos, acesse: <https://www.cemtec.ms.gov.br/previsao-semanal/>