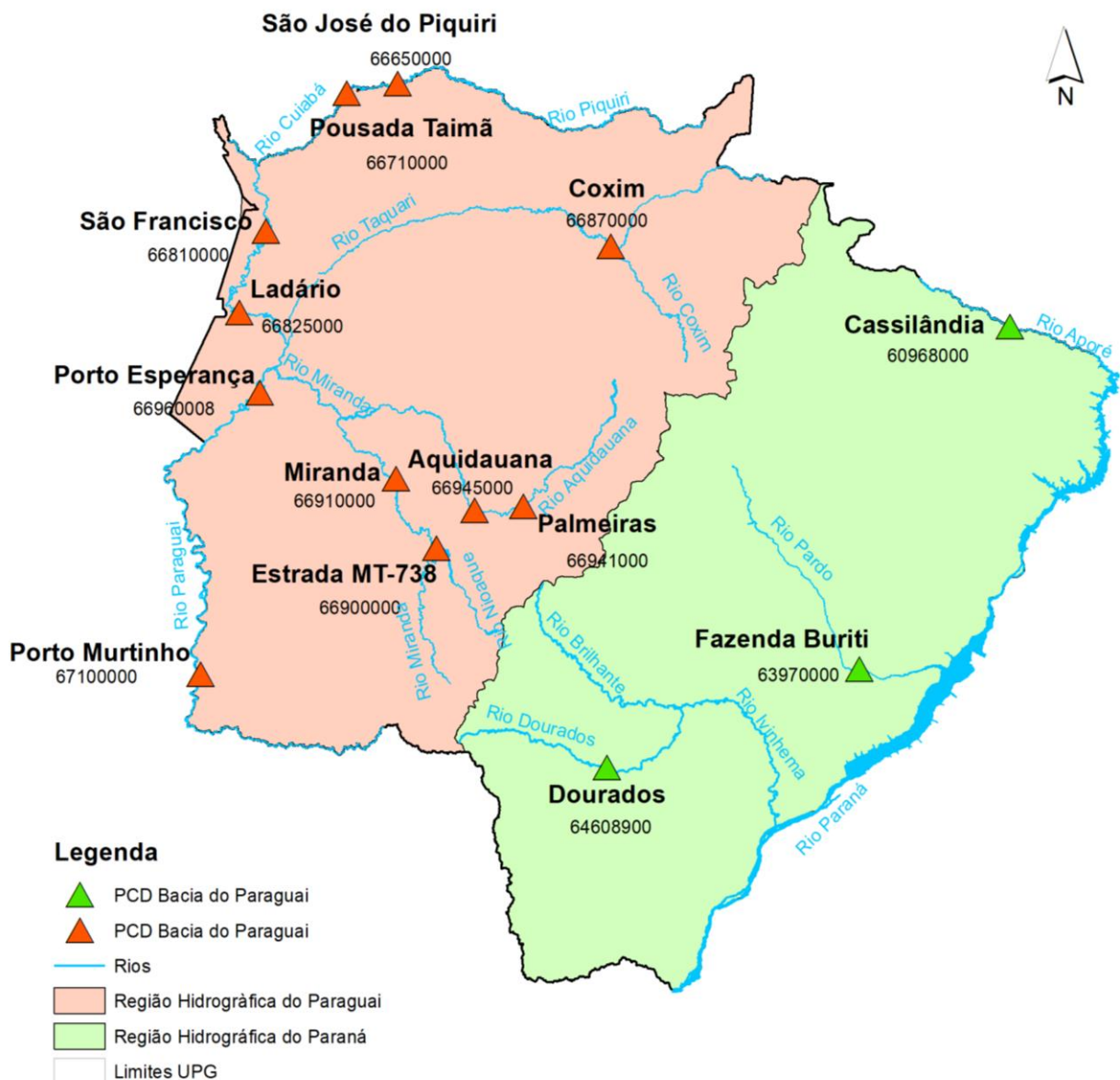


BOLETIM DIÁRIO Nº 2203 — SALA DE SITUAÇÃO MS

02/06/2023

AGORA TEMOS UM NOVO PONTO DE MONITORAMENTO, LOCALIZADO NO RIO DOURADOS, NO MUNICÍPIO DE DOURADOS, NA REGIÃO HIDROGRÁFICA DO PARANÁ!

O boletim diário apresenta dados de chuva e nível dos rios monitorados pela Sala de Situação. A rede possui treze estações telemétricas distribuídas nos rios Piquiri, Cuiabá, Paraguai, Miranda, Aquidauana, Taquari, Pardo, Aporé e Dourados. Todos os dados foram retirados do Sistema HIDRO, mantido pela Agência Nacional de Águas e Saneamento Básico (ANA), disponível em <http://www.snirh.gov.br/hidrotelemetria/serieHistorica.aspx>. Os valores de nível estão apresentados em média diária, cota máxima e mínima, utilizando como base os dados entre 07:00h do dia anterior e 07:00h do dia de publicação do boletim. As cotas de referência e médias históricas foram obtidas através de estudos realizados com os dados disponíveis das estações. Para informações de boletins de dias anteriores, consulte: <https://www.imasul.ms.gov.br/sala-de-situacao/>



NÍVEL DOS RIOS







Rio	Estação	Cota (cm)			Cota de referência (cm)		
		31/mai	01/jun	02/jun	Estiagem	Alerta	Emergência
Rio Piquiri/ Cuiabá	São José do Piquiri	270	267	263 ⁽²⁶⁵⁾ ₍₂₆₂₎	167	520	580
	Pousada Taiamã	435	429	424 ⁽⁴²⁷⁾ ₍₄₂₂₎	263	500	560
Rio Paraguai	São Francisco	685	687	688 ⁽⁶⁸⁹⁾ ₍₆₈₈₎	346	750	830
	Ladário	352	353	354 ⁽³⁵⁵⁾ ₍₃₅₃₎	52	400	460 ▲
	Porto Esperança	328	329	329 ⁽³²⁹⁾ ₍₃₂₈₎	35	500	560
	Porto Murtinho	462	461	462 ⁽⁴⁶³⁾ ₍₄₆₁₎	184	640	700 ▲
Rio Aquidauna/ Miranda	Palmeiras	270	290	305 ⁽³²⁵⁾ ₍₂₈₆₎	105	450	650 ▲
	Aquidauna	432	457	455 ⁽⁴⁶³⁾ ₍₄₄₃₎	200	600	730 ▲
	***Estrada MT-738	450	387	343 ⁽³⁸⁸⁾ ₍₂₉₄₎	96	470	650 ▲
	Miranda	441	484	504 ⁽⁵⁰⁹⁾ ₍₄₉₅₎	123	600	700 ▲
Rio Taquari	Coxim	410	440	429 ⁽⁴³⁴⁾ ₍₄₂₅₎	350	400	500 ▲
Rio Aporé	*Cassilândia				100	150	200
Rio Pardo	**Fazenda Buriti				303	530	630
Rio Dourados	Dourados	235	204	186 ⁽¹⁹⁰⁾ ₍₁₈₂₎	112	310	400

As cotas diárias representam o valor médio das últimas 24h. Para o dia atual, os valores entre parênteses representam os níveis máximo e mínimo durante as últimas 24hs.

Observações:



- * A estação **Cassilândia** foi retirada pela ANA e CPRM em 05/05/2023.
- ** A estação **Fazenda Buriti** está com dados suspeitos de chuva e nível desde o dia 02/05/2023.
- *** A estação **Estrada MT-738** está com dados suspeitos de chuva desde 10/05/2023.

LEGENDA

	EMERGÊNCIA
	ALERTA (Acima da cota com permanência de 5%)
	NORMAL (Entre 5% e 95%)
	ESTIAGEM (Abaixo da cota com permanência de 95%)
	Sem informações atualizadas
	Estudo hidrológico do IMASUL/Defesa Civil

Estações	Média móvel do nível (cm)	Médias históricas das cotas para o mês de junho (cm)		
		Nível mínimo	Média	Nível máximo
São José do Piquiri	272	227	256	299
Pousada Taiamã	439	355	392	425
São Francisco	683	631	706	731
Ladário	350	284	396	424
Porto Esperança	326	277	296	310
Porto Murtinho	461	440	481	512
Palmeiras	241	165	196	274
Aquidauna	358	270	318	444
***Estrada MT-738	311	124	176	401
Miranda	408	232	39	521
Coxim	400	368	377	399
*Cassilândia		93	105	124
**Fazenda Buriti		341	375	443
Dourados	201	157	184	248

LEGENDA

	Fora da faixa de normalidade
	Dentro da faixa de normalidade

- A média móvel foi calculada utilizando dados dos últimos 7 dias de medição.
- As médias históricas representam os valores médios da série histórica disponibilizada pela ANA, considerando as cotas máximas, médias e mínimas para cada estação no mês atual.
- O valor fora da faixa de normalidade representa uma média móvel com valores que não se encaixam na faixa de nível entre as médias históricas de cotas mínima e máxima.

CHUVA

Rio	Estação	Chuva em mm			
		24 h	96 h	7 dias	Média histórica (junho)
Rio Piquiri/ Cuiabá	São José do Piquiri	0	1,8	2,8	55,3
	Pousada Taiamã	0	0	0	22,4
Rio Paraguai	São Francisco	0	0,4	7,2	24,8
	Ladário	0	19,4	58,6	20,2
	Porto Esperança	0	0	0	72,1
	Porto Murtinho	0	2,8	44,2	63,9
Rio Aquidauna/ Miranda	Palmeiras	0,4	37,2	101	51,1
	Aquidauana	0	34,2	77,2	60,3
	***Estrada MT-738	0,8	25,4	98,4	101,9
	Miranda	0,2	36	57,2	50,4
Rio Taquari	Coxim	0	72,8	74,8	23,7
Rio Aporé	*Cassilândia				11,6
Rio Pardo	**Fazenda Buriti				59,4
Rio Dourados	Dourados	0	0,2	33,6	74,9

LEGENDA

	Sem informação atualizada
	Com chuva acima de 1 mm
0	Sem chuva

A média histórica de chuva representa a chuva acumulada média para o mês atual considerando a série histórica.

PREVISÃO METEOROLÓGICA

A previsão para o final de semana, entre **sexta-feira (02/06)** a **domingo (04/06)** indica tempo estável com sol e variação de nebulosidade devido a atuação de um sistema de alta pressão atmosférica, ou seja, uma massa de ar que favorece o tempo seco no estado do Mato Grosso do Sul.

Devido às condições de céu limpo, as amplitudes térmicas (diferença entre a temperatura máxima e a temperatura mínima) voltam a ficar acentuadas ao longo do final de semana. As temperaturas ficam mais amenas na madrugada/amanhecer com gradativa elevação das temperaturas durante o dia. Durante o final de semana as temperaturas máximas estarão em elevação e os índices de umidade relativa do ar ficam mais baixos, entre 30-50%, principalmente nas regiões norte e pantaneira

Fonte: CEMTEC/SEMADESC

A previsão do tempo foi elaborada pela equipe técnica do CEMTEC. Para mais informações de previsão de tempo e avisos meteorológicos, acesse: <https://www.cemtec.ms.gov.br/previsao-semanal/>