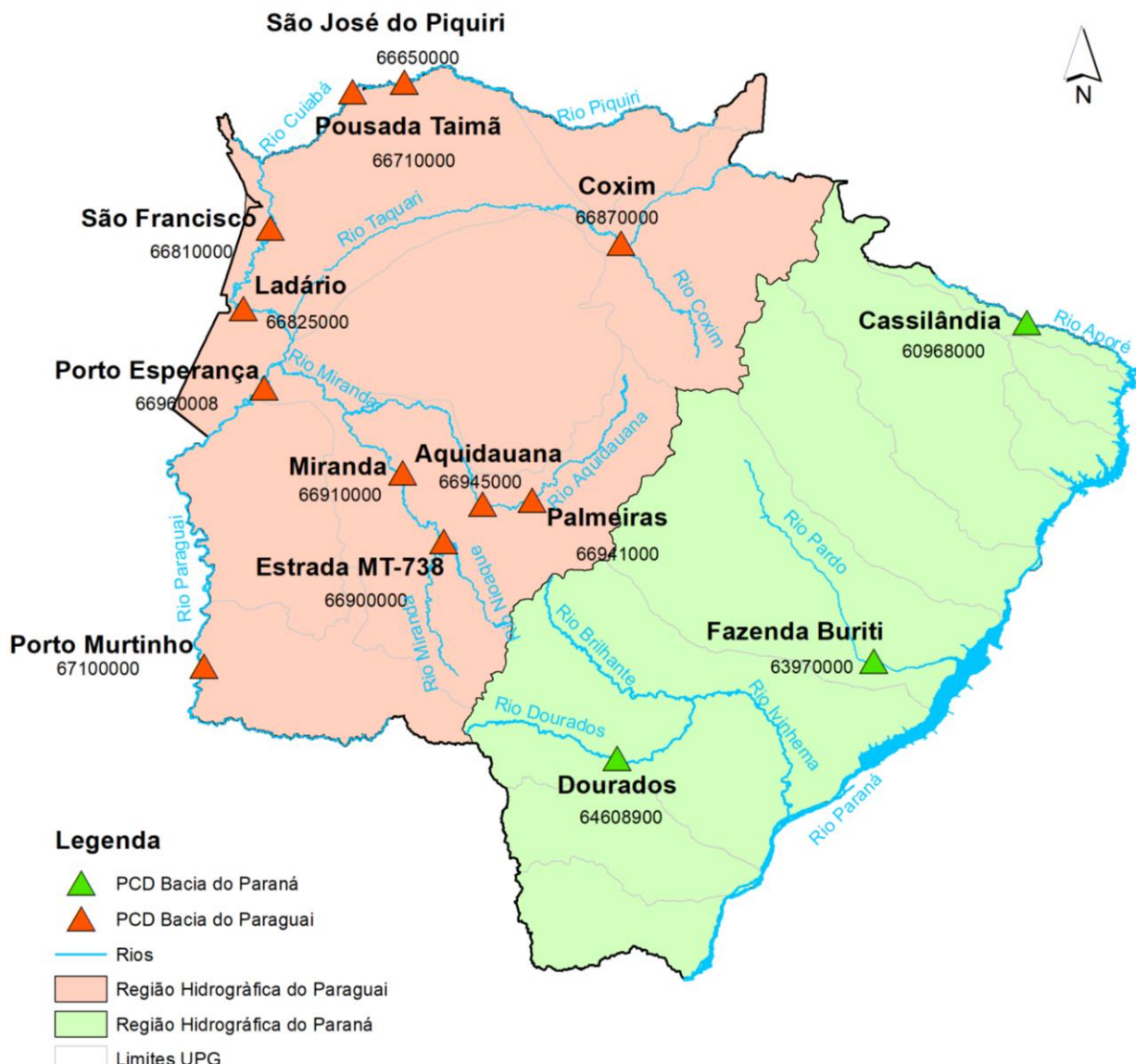


BOLETIM DIÁRIO Nº 2204 — SALA DE SITUAÇÃO MS

05/06/2023

AGORA TEMOS UM NOVO PONTO DE MONITORAMENTO, LOCALIZADO NO RIO DOURADOS, NO MUNICÍPIO DE DOURADOS, NA REGIÃO HIDROGRÁFICA DO PARANÁ!

O boletim diário apresenta dados de chuva e nível dos rios monitorados pela Sala de Situação. A rede possui treze estações telemétricas distribuídas nos rios Piquiri, Cuiabá, Paraguai, Miranda, Aquidauana, Taquari, Pardo, Aporé e Dourados. Todos os dados foram retirados do Sistema HIDRO, mantido pela Agência Nacional de Águas e Saneamento Básico (ANA), disponível em <http://www.snirh.gov.br/hidrotelemetria/serieHistorica.aspx>. Os valores de nível estão apresentados em média diária, cota máxima e mínima, utilizando como base os dados entre 07:00h do dia anterior e 07:00h do dia de publicação do boletim. As cotas de referência e médias históricas foram obtidas através de estudos realizados com os dados disponíveis das estações. Para informações de boletins de dias anteriores, consulte: <https://www.imasul.ms.gov.br/sala-de-situacao/>



NÍVEL DOS RIOS







Rio	Estação	Cota (cm)			Cota de referência (cm)		
		03/jun	04/jun	05/jun	Estiagem	Alerta	Emergência
Rio Piquiri/ Cuiabá	São José do Piquiri	260	257	254 ⁽²⁵⁶⁾ (253)	167	520	580
	Pousada Taiamã	419	413	407 ⁽⁴¹⁰⁾ (405)	263	500	560
Rio Paraguai	São Francisco	689	691	693 ⁽⁶⁹⁴⁾ (693)	346	750	830
	Ladário	355	356	358 ⁽³⁵⁹⁾ (357)	52	400	460 ▲
	Porto Esperança	328	328	328 ⁽³²⁹⁾ (328)	35	500	560
	Porto Murtinho	463	463	462 ⁽⁴⁶²⁾ (462)	184	640	700 ▲
Rio Aquidauna/ Miranda	Palmeiras	267	239	222 ⁽²²⁸⁾ (216)	105	450	650 ▲
	Aquidauna	421	367	318 ⁽³³⁶⁾ (302)	200	600	730 ▲
	***Estrada MT-738	262	226	208 ⁽²¹⁵⁾ (202)	96	470	650 ▲
	Miranda	515	524	532 ⁽⁵³⁴⁾ (526)	123	600	700 ▲
Rio Taquari	Coxim	417	405	399 ⁽⁴⁰²⁾ (396)	350	400	500 ▲
Rio Aporé	*Cassilândia				100	150	200
Rio Pardo	**Fazenda Buriti				303	530	630
Rio Dourados	Dourados	179	175	172 ⁽¹⁷⁴⁾ (170)	112	310	400

As cotas diárias representam o valor médio das últimas 24h. Para o dia atual, os valores entre parênteses representam os níveis máximo e mínimo durante as últimas 24hs.

Observações:



- * A estação **Cassilândia** foi retirada pela ANA e CPRM em 05/05/2023.
- ** A estação **Fazenda Buriti** está com dados suspeitos de chuva e nível desde o dia 02/05/2023.
- *** A estação **Estrada MT-738** está com dados suspeitos de chuva desde 10/05/2023.

LEGENDA

	EMERGÊNCIA
	ALERTA (Acima da cota com permanência de 5%)
	NORMAL (Entre 5% e 95%)
	ESTIAGEM (Abaixo da cota com permanência de 95%)
	Sem informações atualizadas
	Estudo hidrológico do IMASUL/Defesa Civil

Estações	Média móvel do nível (cm)	Médias históricas das cotas para o mês de junho (cm)		
		Nível mínimo	Média	Nível máximo
São José do Piquiri	263	227	256	299
Pousada Taiamã	424	355	392	425
São Francisco	688	631	706	731
Ladário	354	284	396	424
Porto Esperança	328	277	296	310
Porto Murtinho	462	440	481	512
Palmeiras	262	165	196	274
Aquidauna	401	270	318	444
***Estrada MT-738	335	124	176	401
Miranda	482	232	39	521
Coxim	412	368	377	399
*Cassilândia		93	105	124
**Fazenda Buriti		341	375	443
Dourados	199	157	184	248

LEGENDA

	Fora da faixa de normalidade
	Dentro da faixa de normalidade

- A média móvel foi calculada utilizando dados dos últimos 7 dias de medição.
- As médias históricas representam os valores médios da série histórica disponibilizada pela ANA, considerando as cotas máximas, médias e mínimas para cada estação no mês atual.
- O valor fora da faixa de normalidade representa uma média móvel com valores que não se encaixam na faixa de nível entre as médias históricas de cotas mínima e máxima.

CHUVA

Rio	Estação	Chuva em mm			
		24 h	96 h	7 dias	Média histórica (junho)
Rio Piquiri/ Cuiabá	São José do Piquiri	0	0,6	2,4	55,3
	Pousada Taiamã	0	0	0	22,4
Rio Paraguai	São Francisco	0	0	0,4	24,8
	Ladário	0	0	19,4	20,2
	Porto Esperança	0	0	0	72,1
	Porto Murtinho	0	0	2,8	63,9
Rio Aquidauna/ Miranda	Palmeiras	0,2	1	37,8	51,1
	Aquidauana	0	0,4	34,6	60,3
	***Estrada MT-738	0,2	2,2	26,8	101,9
	Miranda	0,2	0,6	36,4	50,4
Rio Taquari	Coxim	0	0	72,8	23,7
Rio Aporé	*Cassilândia				11,6
Rio Pardo	**Fazenda Buriti				59,4
Rio Dourados	Dourados	0	0,2	0,4	74,9

LEGENDA

	Sem informação atualizada
	Com chuva acima de 1 mm
0	Sem chuva

A média histórica de chuva representa a chuva acumulada média para o mês atual considerando a série histórica.

PREVISÃO METEOROLÓGICA

A previsão para a semana, entre **segunda (05/06)** a **quinta-feira (08/06)** indica tempo estável, com dias ensolarados e variação de nebulosidade devido a atuação de um sistema de alta pressão atmosférica, ou seja, uma massa de ar que favorece o tempo seco no estado do Mato Grosso do Sul.

Devido às condições de céu limpo, as amplitudes térmicas (diferença entre a temperatura máxima e a temperatura mínima) seguem acentuadas, com temperaturas mais amenas na madrugada/amanhecer com rápida elevação das temperaturas durante o dia. Essa condição é favorável para formação de nevoeiro e/ou neblina ao amanhecer, principalmente na região sul do estado. Durante a semana as temperaturas máximas poderão ultrapassar os 30°C e os índices de umidade relativa do ar ficam mais baixos, entre 20-40%, principalmente nas regiões norte e pantaneira.

Fonte: CEMTEC/SEMADESC

A previsão do tempo foi elaborada pela equipe técnica do CEMTEC. Para mais informações de previsão de tempo e avisos meteorológicos, acesse: <https://www.cemtec.ms.gov.br/previsao-semanal/>