

BOLETIM DIÁRIO Nº 2209 — SALA DE SITUAÇÃO MS

14/06/2023

O boletim diário apresenta dados de chuva e nível dos rios monitorados pela Sala de Situação. A rede possui treze estações telemétricas distribuídas nos rios Piquiri, Cuiabá, Paraguai, Miranda, Aquidauana, Taquari, Pardo, Aporé e Dourados. Todos os dados foram retirados do Sistema HIDRO, mantido pela Agência Nacional de Águas e Saneamento Básico (ANA), disponível em <http://www.snirh.gov.br/hidro telemetria/serieHistorica.aspx>. Os valores de nível estão apresentados em média diária, cota máxima e mínima, utilizando como base os dados entre 07:00h do dia anterior e 07:00h do dia de publicação do boletim. As cotas de referência e médias históricas foram obtidas através de estudos realizados com os dados disponíveis das estações. Para informações de boletins de dias anteriores, consulte: <https://www.imasul.ms.gov.br/sala-de-situacao/>



NÍVEL DOS RIOS







Rio	Estação	Cota (cm)			Cota de referência (cm)		
		12/jun	13/jun	14/jun	Estiagem	Alerta	Emergência
Rio Piquiri/ Cuiabá	São José do Piquiri	244	246	246 ⁽²⁴⁷⁾ ₍₂₄₆₎	167	520	580
	Pousada Taiamã	375	374	372 ⁽³⁷³⁾ ₍₃₇₀₎	263	500	560
Rio Paraguai	****São Francisco				346	750	830
	Ladário	369	371	375 ⁽³⁷⁷⁾ ₍₃₇₃₎	52	400	460 ▲
	*****Porto Esperança	333	335	340 ⁽³⁴²⁾ ₍₃₃₇₎	35	500	560
	Porto Murтинho	456	455	453 ⁽⁴⁵⁵⁾ ₍₄₅₂₎	184	640	700 ▲
Rio Aquidauna/ Miranda	Palmeiras	185	187	234 ⁽²⁸⁴⁾ ₍₁₉₁₎	105	450	650 ▲
	Aquidauna	254	260	313 ⁽³⁹⁰⁾ ₍₂₆₆₎	200	600	730 ▲
	***Estrada MT-738	163	161	202 ⁽²⁵⁷⁾ ₍₁₆₃₎	96	470	650 ▲
	Miranda	504	469	444 ⁽⁴⁵³⁾ ₍₄₃₈₎	123	600	700 ▲
Rio Taquari	Coxim	383	383	384 ⁽³⁸⁸⁾ ₍₃₈₂₎	350	400	500 ▲
Rio Aporé	*Cassilândia				100	150	200
Rio Pardo	**Fazenda Buriti				303	530	630
Rio Dourados	Dourados	160	162	179 ⁽¹⁹²⁾ ₍₁₆₇₎	112	310	400

As cotas diárias representam o valor médio das últimas 24h. Para o dia atual, os valores entre parênteses representam os níveis máximo e mínimo durante as últimas 24hs.

Observações:



- * A estação **Cassilândia** foi retirada pela ANA e CPRM em 05/05/2023.
- ** A estação **Fazenda Buriti** está com dados inconsistentes de chuva e nível desde 02/05/2023.
- *** A estação **Estrada MT-738** está com dados suspeitos de chuva desde 10/05/2023.
- **** A estação **São Francisco** está com dados de chuva e nível inconsistentes desde 10/06/2023.
- ***** A estação **Porto Esperança** está com dados de chuva suspeitos desde 10/06/2023.

LEGENDA

	EMERGÊNCIA
	ALERTA (Acima da cota com permanência de 5%)
	NORMAL (Entre 5% e 95%)
	ESTIAGEM (Abaixo da cota com permanência de 95%)
	Sem informações atualizadas
	Estudo hidrológico do IMASUL/Defesa Civil

Estações	Média móvel do nível (cm)	Médias históricas das cotas para o mês de junho (cm)		
		Nível mínimo	Média	Nível máximo
São José do Piquiri	247	227	256	299
Pousada Taiamã	380	355	392	425
****São Francisco		631	706	731
Ladário	367	284	396	424
*****Porto Esperança	333	277	296	310
Porto Murтинho	457	440	481	512
Palmeiras	196	165	196	274
Aquidauna	267	270	318	444
***Estrada MT-738	174	124	176	401
Miranda	514	232	39	521
Coxim	385	368	377	399
*Cassilândia		93	105	124
**Fazenda Buriti		341	375	443
Dourados	165	157	184	248

LEGENDA

	Fora da faixa de normalidade
	Dentro da faixa de normalidade

- A média móvel foi calculada utilizando dados dos últimos 7 dias de medição.
- As médias históricas representam os valores médios da série histórica disponibilizada pela ANA, considerando as cotas máximas, médias e mínimas para cada estação no mês atual.
- O valor fora da faixa de normalidade representa uma média móvel com valores que não se encaixam na faixa de nível entre as médias históricas de cotas mínima e máxima.

CHUVA

Rio	Estação	Chuva em mm			
		24 h	96 h	7 dias	Média histórica (junho)
Rio Piquiri/ Cuiabá	São José do Piquiri	0,2	1,8	4,8	55,3
	Pousada Taiamã	0	0	0	22,4
Rio Paraguai	****São Francisco				24,8
	Ladário	19,6	38,6	38,6	20,2
	****Porto Esperança	0	0	0	72,1
	Porto Murinho	0	6	6	63,9
	Palmeiras	48,6	63,4	64	51,1
Rio Aquidauna/ Miranda	Aquidauana	32	48	48,4	60,3
	***Estrada MT-738	38,6	70,2	73,4	101,9
	Miranda	36,4	52,2	52,6	50,4
	Coxim	13,4	13,8	13,8	23,7
Rio Taquari	Coxim	13,4	13,8	13,8	23,7
Rio Aporé	*Cassilândia				11,6
Rio Pardo	**Fazenda Buriti				59,4
Rio Dourados	Dourados	9,8	25,6	25,6	74,9

LEGENDA

	Sem informação atualizada
	Com chuva acima de 1 mm
0	Sem chuva

A média histórica de chuva representa a chuva acumulada média para o mês atual considerando a série histórica.

PREVISÃO METEOROLÓGICA

A previsão para a semana, entre segunda (12/06) a quinta-feira (15/06) indica tempo instável devido ao avanço de uma frente fria aliado ao intenso fluxo de umidade. Além disso, entre terça (13) e quinta-feira (15), a passagem de um cavado aliado a atuação de uma área de baixa pressão atmosférica devem favorecer o aumento de nebulosidade e condições de chuva no estado do Mato Grosso do Sul. Há probabilidade para chuvas de intensidade moderada a forte e tempestades acompanhadas de raios e rajadas de vento. Na terça (13) e quarta-feira (14), devido a previsão de nuvens e chuvas constantes, deverá ocorrer pequena variação entre a temperatura mínima e máxima.

Durante esta semana, o avanço de uma intensa massa de ar frio deverá favorecer a queda significativa das temperaturas, podendo ser as menores temperaturas do ano até o momento. Há previsão para ocorrência de nevoeiro e neblina ao amanhecer.

FONTE: CEMTEC/SEMADESC

A previsão do tempo foi elaborada pela equipe técnica do CEMTEC. Para mais informações de previsão de tempo e avisos meteorológicos, acesse: <https://www.cemtec.ms.gov.br/previsao-semanal/>

Coordenador(a) da Sala de Situação: Elisabeth Arndt.
Elaboração: Luiz Claudio Galvão do Valle Junior
Kharlla Yamaciro Thays Fernandes.