







NÍVEL DOS RIOS

Rio	Estação	Cota (cm)			Cota de referência (cm)		
		27/jun	28/jun	29/jun	Estiagem	Alerta	Emergência
Rio Piquiri/ Cuiabá	São José do Piquiri	233	231	239 ⁽²³¹⁾ (229)	167	520	580
	Pousada Taiamã	342	340	338 ⁽³³⁹⁾ (337)	263	500	560
Rio Paraguai	****São Francisco				346	750	830
	Ladário	403	404	406 ⁽⁴⁰⁷⁾ (405)	52	400	460 ▲
	*****Porto Esperança	363	364	365 ⁽³⁶⁶⁾ (365)	35	500	560
	Porto Murтинho	451	451	451 ⁽⁴⁵²⁾ (451)	184	640	700 ▲
Rio Aquidauna/ Miranda	Palmeiras	196	194	192 ⁽¹⁹⁴⁾ (190)	105	450	650 ▲
	Aquidauna	272	268	265 ⁽²⁶⁷⁾ (261)	200	600	730 ▲
	***Estrada MT-738	158	155	153 ⁽¹⁵⁵⁾ (152)	96	470	650 ▲
	*****Miranda				123	600	700 ▲
Rio Taquari	Coxim	381	380	379 ⁽³⁸⁰⁾ (379)	350	400	500 ▲
Rio Aporé	*Cassilândia				100	150	200
Rio Pardo	**Fazenda Buriti				303	530	630
Rio Dourados	Dourados	155	154	153 ⁽¹⁵⁴⁾ (152)	112	310	400

As cotas diárias representam o valor médio das últimas 24h. Para o dia atual, os valores entre parênteses representam os níveis máximo e mínimo durante as últimas 24hs.


* A estação **Cassilândia** foi retirada pela ANA e CPRM em 05/05/2023.
 ** A estação **Fazenda Buriti** está com dados inconsistentes de chuva e nível desde 02/05/2023.
 *** A estação **Estrada MT-738** está com dados suspeitos de chuva desde 10/05/2023.
 **** A estação **São Francisco** está com dados de chuva e nível inconsistentes desde 10/06/2023.
 ***** A estação **Porto Esperança** está com dados de chuva suspeitos desde 10/06/2023.
 ***** A estação **Miranda** está com dados de nível inconsistentes desde 27/06/2023.

LEGENDA

	EMERGÊNCIA
	ALERTA (Acima da cota com permanência de 5%)
	NORMAL (Entre 5% e 95%)
	ESTIAGEM (Abaixo da cota com permanência de 95%)
	Sem informações atualizadas
	Estudo hidrológico do IMASUL/Defesa Civil

Estações	Média móvel do nível (cm)	Médias históricas das cotas para o mês de junho (cm)		
		Nível mínimo	Média	Nível máximo
São José do Piquiri	234	227	256	299
Pousada Taiamã	344	355	392	425
****São Francisco		631	706	731
Ladário	401	284	396	424
*****Porto Esperança	362	277	296	310
Porto Murтинho	450	440	481	512
Palmeiras	200	165	196	274
Aquidauna	280	270	318	444
***Estrada MT-738	162	124	176	401
Miranda		232	39	521
Coxim	382	368	377	399
*Cassilândia		93	105	124
**Fazenda Buriti		341	375	443
Dourados	157	157	184	248

LEGENDA

	Fora da faixa de normalidade
---	------------------------------

- A média móvel foi calculada utilizando dados dos últimos 7 dias de medição.
 - As médias históricas representam os valores médios da série histórica disponibilizada pela ANA, considerando as cotas máximas, médias e mínimas para cada estação no mês atual.
 - O valor fora da faixa de normalidade representa uma média móvel com valores que não se encaixam na

CHUVA

Rio	Estação	Chuva em mm			
		24 h	96 h	7 dias	Média histórica (junho)
Rio Piquiri/ Cuiabá	São José do Piquiri	0	0,2	0,4	55,3
	Pousada Taiamã	0	0	0	22,4
Rio Paraguai	****São Francisco				24,8
	Ladário	0	0	0	20,2
	****Porto Esperança	0	0	0	72,1
	Porto Murinho	0	0	0	63,9
	Palmeiras	0,2	1	1,8	51,1
Rio Aquidauna/ Miranda	Aquidauna	0	0,2	0,2	60,3
	***Estrada MT-738	0,4	1,8	15,6	101,9
	Miranda				50,4
Rio Taquari	Coxim	0	0	0	23,7
Rio Aporé	*Cassilândia				11,6
Rio Pardo	**Fazenda Buriti				59,4
Rio Dourados	Dourados	0	0	0	74,9

LEGENDA

	Sem informação atualizada
	Com chuva acima de 1 mm
0	Sem chuva

A média histórica de chuva representa a chuva acumulada média para o mês atual considerando a série histórica.

PREVISÃO METEOROLÓGICA

A massa de ar quente e seco que atua na região central do Brasil deverá manter o tempo estável e sem previsão de chuvas para os próximos 10 dias em Mato Grosso do Sul.

A previsão do tempo, entre segunda (26/06) e quinta-feira (29/06), indica tempo seco e estável, com sol e variação de nebulosidade em Mato Grosso do Sul. São previstas temperaturas mínimas entre 14 e 16°C e máximas que podem atingir valores de 30°C para as regiões sul e leste do estado.

Devido às condições de tempo seco e céu limpo, as amplitudes térmicas (diferença entre a temperatura máxima e a temperatura mínima) voltam a ficar acentuadas e podem ultrapassar os 20°C no mesmo dia. Além disso, esperam-se baixos valores de umidade relativa do ar, entre 20-40%, por isso recomenda-se beber bastante líquido e evitar exposição ao sol nos horários mais quentes e secos do dia.

FONTE: CEMTEC/SEMADESC

A previsão do tempo foi elaborada pela equipe técnica do CEMTEC. Para mais informações de previsão de tempo e avisos meteorológicos, acesse: <https://www.cemtec.ms.gov.br/previsao-semanal/>

Coordenador(a) da Sala de Situação: Elisabeth Arndt.
Elaboração: Luiz Claudio Galvão do Valle Junior
Kharlla Yamaciro Thays Fernandes.