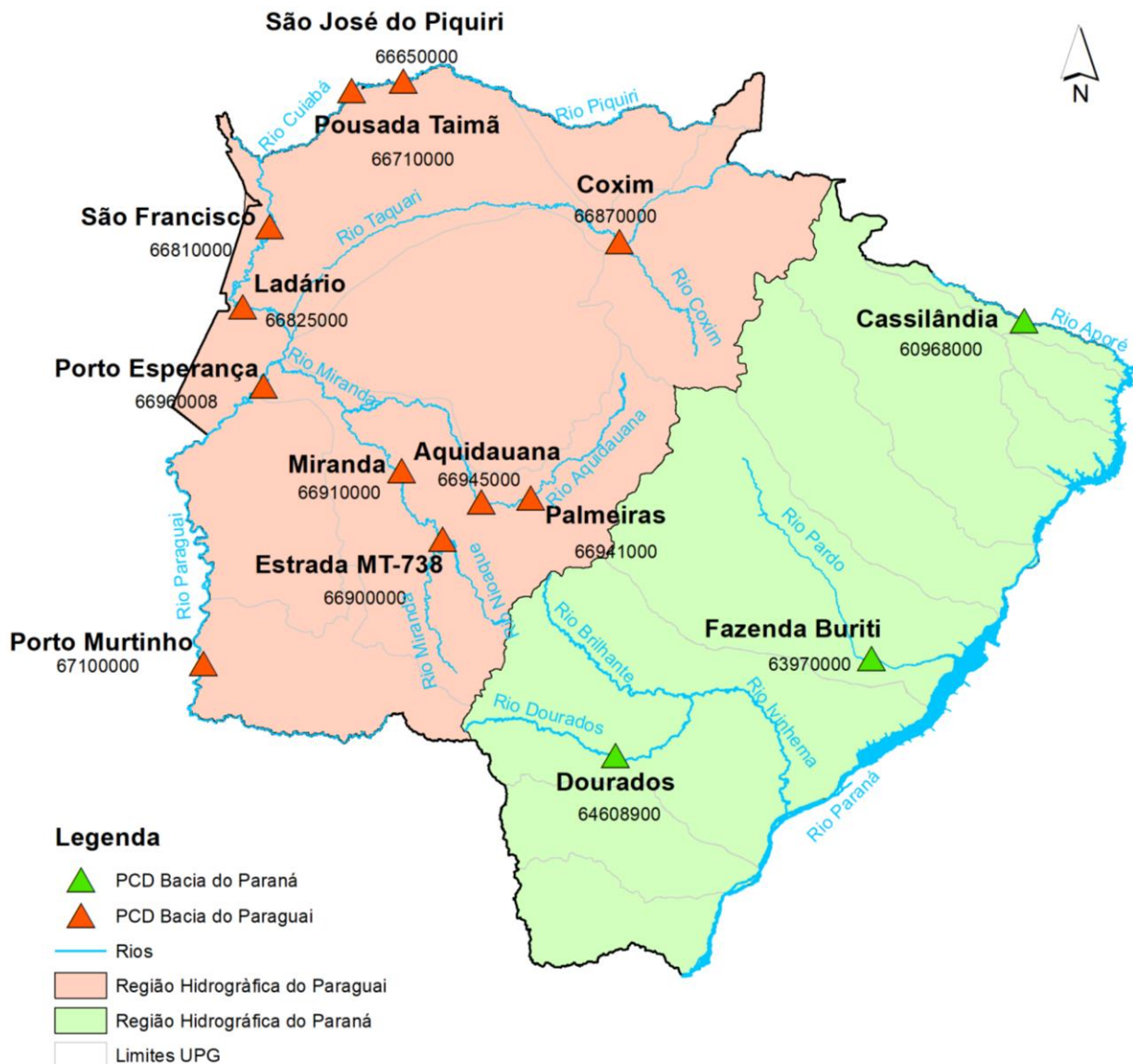


BOLETIM DIÁRIO Nº 2221 — SALA DE SITUAÇÃO MS

30/06/2023

O boletim diário apresenta dados de chuva e nível dos rios monitorados pela Sala de Situação. A rede possui treze estações telemétricas distribuídas nos rios Piquiri, Cuiabá, Paraguai, Miranda, Aquidauana, Taquari, Pardo, Aporé e Dourados. Todos os dados foram retirados do Sistema HIDRO, mantido pela Agência Nacional de Águas e Saneamento Básico (ANA), disponível em <http://www.snirh.gov.br/hidrotelemetria/serieHistorica.aspx>. Os valores de nível estão apresentados em média diária, cota máxima e mínima, utilizando como base os dados entre 07:00h do dia anterior e 07:00h do dia de publicação do boletim. As cotas de referência e médias históricas foram obtidas através de estudos realizados com os dados disponíveis das estações. Para informações de boletins de dias anteriores, consulte: <https://www.imasul.ms.gov.br/sala-de-situacao/>



NÍVEL DOS RIOS







Rio	Estação	Cota (cm)			Cota de referência (cm)		
		28/jun	29/jun	30/jun	Estiagem	Alerta	Emergência
Rio Piquiri/ Cuiabá	São José do Piquiri	231	239	230 ⁽²³¹⁾ ₍₂₂₉₎	167	520	580
	Pousada Taiamã	340	338	336 ⁽³³⁷⁾ ₍₃₃₅₎	263	500	560
Rio Paraguai	****São Francisco				346	750	830
	Ladário	404	406	408 ⁽⁴⁰⁸⁾ ₍₄₀₆₎	52	400	460 ▲
	*****Porto Esperança	364	365	366 ⁽³⁶⁷⁾ ₍₃₆₆₎	35	500	560
	Porto Murтинho	451	451	452 ⁽⁴⁵³⁾ ₍₄₅₁₎	184	640	700 ▲
Rio Aquidauna/ Miranda	Palmeiras	194	192	190 ⁽¹⁹³⁾ ₍₁₈₈₎	105	450	650 ▲
	Aquidauna	268	265	262 ⁽²⁶⁴⁾ ₍₂₅₉₎	200	600	730 ▲
	***Estrada MT-738	155	153	152 ⁽¹⁵³⁾ ₍₁₅₀₎	96	470	650 ▲
	*****Miranda				123	600	700 ▲
Rio Taquari	Coxim	380	379	379 ⁽³⁷⁹⁾ ₍₃₇₈₎	350	400	500 ▲
Rio Aporé	*Cassilândia				100	150	200
Rio Pardo	**Fazenda Buriti				303	530	630
Rio Dourados	Dourados	154	153	151 ⁽¹⁵²⁾ ₍₁₅₁₎	112	310	400

As cotas diárias representam o valor médio das últimas 24h. Para o dia atual, os valores entre parênteses representam os níveis máximo e mínimo durante as últimas 24hs.

Observações:



- * A estação **Cassilândia** foi retirada pela ANA e CPRM em 05/05/2023.
- ** A estação **Fazenda Buriti** está com dados inconsistentes de chuva e nível desde 02/05/2023.
- *** A estação **Estrada MT-738** está com dados suspeitos de chuva desde 10/05/2023.
- **** A estação **São Francisco** está com dados de chuva e nível inconsistentes desde 10/06/2023.
- ***** A estação **Porto Esperança** está com dados de chuva suspeitos desde 10/06/2023.
- ***** A estação **Miranda** está com dados de nível inconsistentes desde

LEGENDA

	EMERGÊNCIA
	ALERTA (Acima da cota com permanência de 5%)
	NORMAL (Entre 5% e 95%)
	ESTIAGEM (Abaixo da cota com permanência de 95%)
	Sem informações atualizadas
	Estudo hidrológico do IMASUL/Defesa Civil

Estações	Média móvel do nível (cm)	Médias históricas das cotas para o mês de junho (cm)		
		Nível mínimo	Média	Nível máximo
São José do Piquiri	233	227	256	299
Pousada Taiamã	342	355	392	425
****São Francisco		631	706	731
Ladário	403	284	396	424
*****Porto Esperança	363	277	296	310
Porto Murтинho	451	440	481	512
Palmeiras	197	165	196	274
Aquidauna	274	270	318	444
***Estrada MT-738	159	124	176	401
Miranda		232	39	521
Coxim	381	368	377	399
*Cassilândia		93	105	124
**Fazenda Buriti		341	375	443
Dourados	156	157	184	248

LEGENDA

	Fora da faixa de normalidade
	Dentro da faixa de normalidade

- A média móvel foi calculada utilizando dados dos últimos 7 dias de medição.
- As médias históricas representam os valores médios da série histórica disponibilizada pela ANA, considerando as cotas máximas, médias e mínimas para cada estação no mês atual.
- O valor fora da faixa de normalidade representa uma média móvel com valores que não se encaixam na faixa de nível entre as médias históricas de cotas mínima e máxima.

CHUVA

Rio	Estação	Chuva em mm			
		24 h	96 h	7 dias	Média histórica (junho)
Rio Piquiri/ Cuiabá	São José do Piquiri				55,3
	Pousada Taiamã	0	0	0	22,4
Rio Paraguai	****São Francisco				24,8
	Ladário	0	0	0	20,2
	****Porto Esperança	0	0	0	72,1
	Porto Murinho	0	0	0	63,9
Rio Aquidauna/ Miranda	Palmeiras	0,2	0,8	2	51,1
	Aquidauana	0	0,2	0,2	60,3
	***Estrada MT-738	1,8	3,2	15	101,9
	Miranda				50,4
Rio Taquari	Coxim	0	0	0	23,7
Rio Aporé	*Cassilândia				11,6
Rio Pardo	**Fazenda Buriti				59,4
Rio Dourados	Dourados	0	0	0	74,9

LEGENDA

	Sem informação atualizada
	Com chuva acima de 1 mm
0	Sem chuva

A média histórica de chuva representa a chuva acumulada média para o mês atual considerando a série histórica.

PREVISÃO METEOROLÓGICA

Grande parte do estado do Mato Grosso do Sul está há duas semanas sem registrar chuvas, incluindo os municípios de Campo Grande, Dourados, Três Lagoas, Ponta Porã, Bonito dentre outras. A exceção é algumas cidades do extremo sul do estado, como Sete Quedas e Mundo Novo, que registraram chuvas na semana passada.

A previsão para o final de semana, entre sexta-feira (30/06) e domingo (02/07), é de tempo estável, com sol e variação de nebulosidade. As temperaturas seguem mais amenas no amanhecer e sobem rapidamente durante o dia, com máximas que podem ultrapassar os 32°C. Durante a tarde, com as altas temperaturas, os índices de umidade relativa do ar diminuem rapidamente podendo ser registrado índices de umidade relativa do ar entre 20-40%. Em Campo Grande, mínima de 15°C e máxima de até 27°C.

FONTE: CEMTEC/SEMADESC

A previsão do tempo foi elaborada pela equipe técnica do CEMTEC. Para mais informações de previsão de tempo e avisos meteorológicos, acesse: <https://www.cemtec.ms.gov.br/previsao-semanal/>

Coordenador(a) da Sala de Situação: Elisabeth Arndt.
Elaboração: Luiz Claudio Galvão do Valle Junior
Kharlla Yamaciro Thays Fernandes.