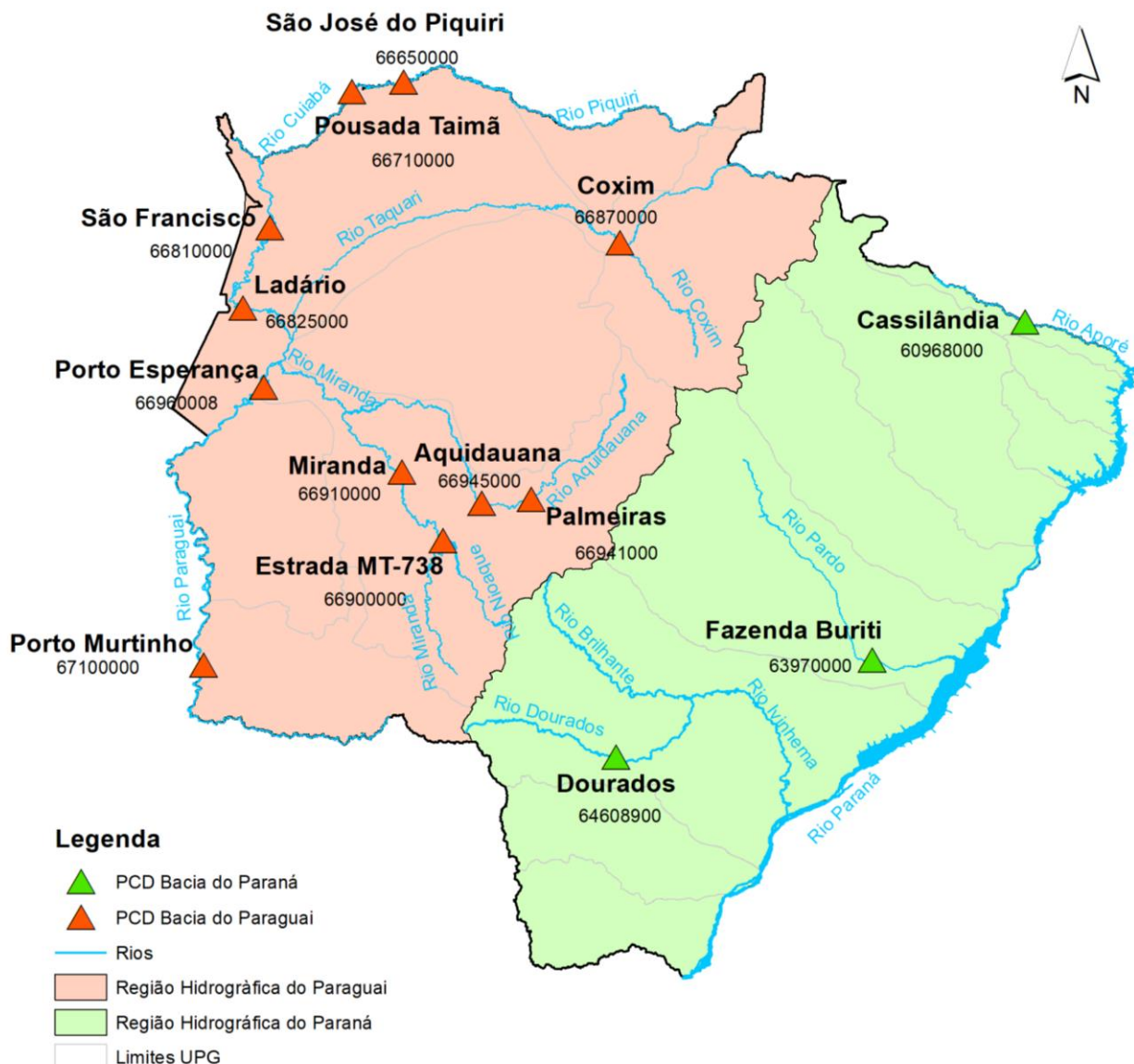


# BOLETIM DIÁRIO Nº 2226 — SALA DE SITUAÇÃO MS

07/07/2023

O boletim diário apresenta dados de chuva e nível dos rios monitorados pela Sala de Situação. A rede possui treze estações telemétricas distribuídas nos rios Piquiri, Cuiabá, Paraguai, Miranda, Aquidauana, Taquari, Pardo, Aporé e Dourados. Todos os dados foram retirados do Sistema HIDRO, mantido pela Agência Nacional de Águas e Saneamento Básico (ANA), disponível em <http://www.snirh.gov.br/hidrotelemetria/serieHistorica.aspx>. Os valores de nível estão apresentados em média diária, cota máxima e mínima, utilizando como base os dados entre 07:00h do dia anterior e 07:00h do dia de publicação do boletim. As cotas de referência e médias históricas foram obtidas através de estudos realizados com os dados disponíveis das estações. Para informações de boletins de dias anteriores, consulte: <https://www.imasul.ms.gov.br/sala-de-situacao/>









# NÍVEL DOS RIOS

Rio	Estação	Cota (cm)			Cota de referência (cm)		
		05/jul	06/jul	07/jul	Estiagem	Alerta	Emergência
Rio Piquiri/ Cuiabá	São José do Piquiri	226	225	224 <sup>(225)</sup> (224)	167	520	580
	Pousada Taiamã	325	323	321 <sup>(322)</sup> (320)	263	500	560
Rio Paraguai	****São Francisco				346	750	830
	Ladário	412	414	415 <sup>(415)</sup> (413)	52	400	460 ▲
	*****Porto Esperança	370	372	372 <sup>(373)</sup> (372)	35	500	560
	Porto Murтинho	454	455	455 <sup>(455)</sup> (455)	184	640	700 ▲
Rio Aquidauna/ Miranda	Palmeiras	183	181	180 <sup>(182)</sup> (178)	105	450	650 ▲
	Aquidauna	252	249	247 <sup>(249)</sup> (245)	200	600	730 ▲
	***Estrada MT-738	147	146	144 <sup>(145)</sup> (144)	96	470	650 ▲
	*****Miranda				123	600	700 ▲
Rio Taquari	Coxim	376	375	374 <sup>(375)</sup> (374)	350	400	500 ▲
Rio Aporé	*Cassilândia				100	150	200
Rio Pardo	**Fazenda Buriti				303	530	630
Rio Dourados	Dourados	149	148	148 <sup>(148)</sup> (147)	112	310	400

As cotas diárias representam o valor médio das últimas 24h. Para o dia atual, os valores entre parênteses representam os níveis máximo e mínimo durante as últimas 24hs.



\* A estação **Cassilândia** foi retirada pela ANA e CPRM em 05/05/2023.  
 \*\* A estação **Fazenda Buriti** está com dados inconsistentes de chuva e nível desde 02/05/2023.  
 \*\*\* A estação **Estrada MT-738** está com dados suspeitos de chuva desde 10/05/2023.  
 \*\*\*\* A estação **São Francisco** está com dados de chuva e nível inconsistentes desde 10/06/2023.  
 \*\*\*\*\* A estação **Porto Esperança** está com dados de chuva suspeitos desde 10/06/2023.  
 \*\*\*\*\* A estação **Miranda** está com dados de nível inconsistentes desde 27/06/2023.

## LEGENDA

	EMERGÊNCIA
	ALERTA (Acima da cota com permanência de 5%)
	NORMAL (Entre 5% e 95%)
	ESTIAGEM (Abaixo da cota com permanência de 95%)
	Sem informações atualizada
	Estudo hidrológico do IMASUL/Defesa Civil

Estações	Média móvel do nível (cm)	Médias históricas das cotas para o mês de julho (cm)		
		Nível mínimo	Média	Nível máximo
São José do Piquiri	226	210	222	236
Pousada Taiamã	327	310	336	362
****São Francisco		607	677	697
Ladário	412	330	401	426
*****Porto Esperança	370	327	349	361
Porto Murтинho	454	439	498	552
Palmeiras	184	157	176	215
Aquidauna	253	248	280	363
***Estrada MT-738	147	123	153	300
Miranda		242	319	435
Coxim	376	363	370	388
*Cassilândia		89	101	126
**Fazenda Buriti		334	359	413
Dourados	149	151	167	219

## LEGENDA

	Fora da faixa de normalidade
	Dentro da faixa de normalidade

- A média móvel foi calculada utilizando dados dos últimos 7 dias de medição.  
 - As médias históricas representam os valores médios da série histórica disponibilizada pela ANA, considerando as cotas máximas, médias e mínimas para cada estação no mês atual.  
 - O valor fora da faixa de normalidade representa uma média móvel com valores que não se encaixam na faixa de nível entre as médias históricas de cotas mínima e máxima.

# CHUVA

Rio	Estação	Chuva em mm			
		24 h	96 h	7 dias	Média histórica (julho)
Rio Piquiri/ Cuiabá	São José do Piquiri	0,2	0,6	0,8	25,1
	Pousada Taiamã	0	0	0	14,2
Rio Paraguai	****São Francisco				12,4
	Ladário	0	0	0	17,2
	****Porto Esperança	0	0	0	29,7
	Porto Murinho	0	0	0	24,2
	Palmeiras	0	0,6	1,2	18,2
Rio Aquidauna/ Miranda	Aquidauana	0	0	0,2	30,6
	***Estrada MT-738	0,6	1,2	20,4	64,9
	Miranda	0	0	0	28,7
Rio Taquari	Coxim	0	0	0	23,4
Rio Aporé	*Cassilândia				24,7
Rio Pardo	**Fazenda Buriti				31,1
Rio Dourados	Dourados	0	0	0,2	42,2

## LEGENDA

	Sem informação atualizada
	Com chuva acima de 1 mm
0	Sem chuva

A média histórica de chuva representa a chuva acumulada média para o mês atual considerando a série histórica.

# PREVISÃO METEOROLÓGICA

A previsão para o final de semana, entre **sexta-feira (07/07)** e **sábado (08/07)**, é de tempo estável, com sol e variação de nebulosidade devido a atuação de uma massa de ar seco. Em médios níveis da atmosfera observa-se uma circulação anticiclônica anômala que impede o retorno de umidade e a entrada de frentes frias. As temperaturas seguem amenas no amanhecer, com leve sensação de frio, e sobem rapidamente durante o dia, com máximas que podem ultrapassar os 32°C.

No **domingo (09/07)** há previsão para chuva fraca a moderada, principalmente para a região sul do estado. Em Campo Grande, mínima de 21°C e máxima de até 29°C. Os ventos atuam do quadrante norte com valores entre 30-50 km/h e localmente podem atingir valores acima de 50 km/h.

**FONTE: CEMTEC/SEMADESC**

A previsão do tempo foi elaborada pela equipe técnica do CEMTEC. Para mais informações de previsão de tempo e avisos meteorológicos, acesse: <https://www.cemtec.ms.gov.br/previsao-semanal/>

Coordenador(a) da Sala de Situação: Elisabeth Arndt.  
Elaboração: Luiz Henrique Cavalcanti Marques.  
Kharlla Yamaciro Thays Fernandes.