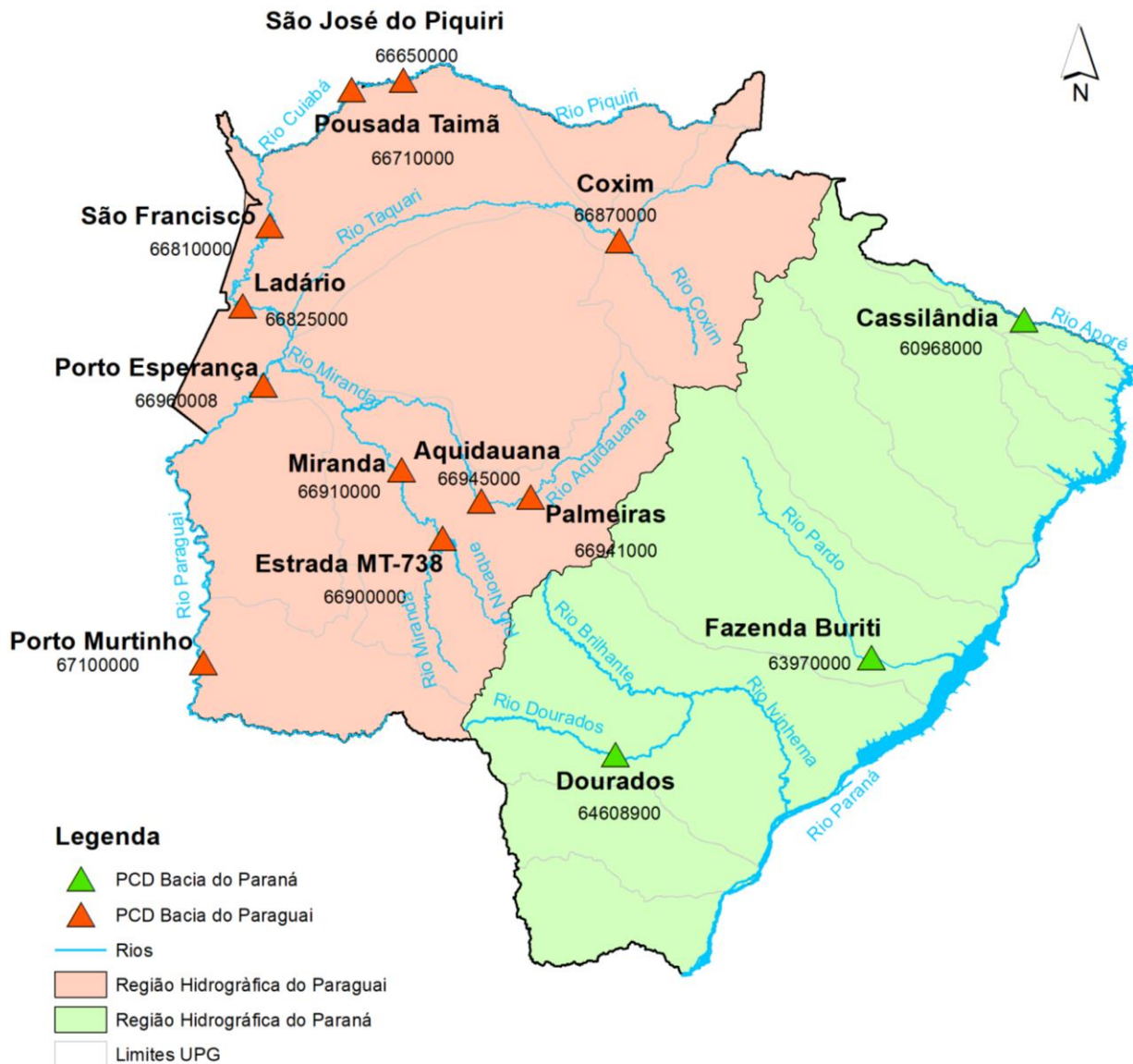


BOLETIM DIÁRIO Nº 2243 — SALA DE SITUAÇÃO MS

01/08/2023

O boletim diário apresenta dados de chuva e nível dos rios monitorados pela Sala de Situação. A rede possui treze estações telemétricas distribuídas nos rios Piquiri, Cuiabá, Paraguai, Miranda, Aquidauana, Taquari, Pardo, Aporé e Dourados. Todos os dados foram retirados do Sistema HIDRO, mantido pela Agência Nacional de Águas e Saneamento Básico (ANA), disponível em <http://www.snirh.gov.br/hidrotelemetria/serieHistorica.aspx>. Os valores de nível estão apresentados em média diária, cota máxima e mínima, utilizando como base os dados entre 07:00h do dia anterior e 07:00h do dia de publicação do boletim. As cotas de referência e médias históricas foram obtidas através de estudos realizados com os dados disponíveis das estações. Para informações de boletins de dias anteriores, consulte: <https://www.imasul.ms.gov.br/sala-de-situacao/>









NÍVEL DOS RIOS

Rio	Estação	Cota (cm)			Cota de referência (cm)		
		30/jul	31/jul	01/ago	Estiagem	Alerta	Emergência
Rio Piquiri/ Cuiabá	****São José do Piquiri	211	212	211 ⁽²¹²⁾ ₍₂₁₀₎	167	520	580
	Pousada Taiamã	283	282	280 ⁽²⁸¹⁾ ₍₂₈₀₎	263	500	560
Rio Paraguai	****São Francisco		682		346	750	830
	Ladário	420	420	419 ⁽⁴²⁰⁾ ₍₄₁₉₎	52	400	460 ▲
	Porto Esperança	382	382	382 ⁽³⁸²⁾ ₍₃₈₁₎	35	500	560
	Porto Murтинho	462	463	463 ⁽⁴⁶³⁾ ₍₄₆₃₎	184	640	700 ▲
Rio Aquidauna/ Miranda	Palmeiras	164	164	164 ⁽¹⁶⁶⁾ ₍₁₆₂₎	105	450	650 ▲
	Aquidauna	223	222	222 ⁽²²⁴⁾ ₍₂₂₀₎	200	600	730 ▲
	***Estrada MT-738	133	136	137 ⁽¹³⁹⁾ ₍₁₃₆₎	96	470	650 ▲
	Miranda	235	235	237 ⁽²³⁸⁾ ₍₂₃₄₎	123	600	700 ▲
Rio Taquari	Coxim	366	366	365 ⁽³⁶⁵⁾ ₍₃₆₅₎	350	400	500 ▲
Rio Aporé	*Cassilândia				100	150	200
Rio Pardo	**Fazenda Buriti				303	530	630
Rio Dourados	Dourados	144	146	141 ⁽¹⁴⁴⁾ ₍₁₄₀₎	112	310	400

As cotas diárias representam o valor médio das últimas 24h. Para o dia atual, os valores entre parênteses representam os níveis máximo e mínimo durante as últimas 24hs.



* A estação **Cassilândia** foi retirada pela ANA e CPRM em 05/05/2023.
 ** A estação **Fazenda Buriti** está com dados inconsistentes de chuva e nível desde 02/05/2023.
 *** A estação **Estrada MT-738** está com dados suspeitos de chuva desde 10/05/2023.
 **** A estação **São Francisco** está com dados de nível inconsistentes desde 10/06/2023. Os dados de nível registrados são do observador.
 *** A estação **São José do Piquiri** está com dados suspeitos de chuva desde 03/07/2023.

LEGENDA

	EMERGÊNCIA
	ALERTA (Acima da cota com permanência de 5%)
	NORMAL (Entre 5% e 95%)
	ESTIAGEM (Abaixo da cota com permanência de 95%)
	Sem informações atualizadas
	Estudo hidrológico do IMASUL/Defesa Civil

Estações	Média móvel do nível (cm)	Médias históricas das cotas para o mês de agosto (cm)		
		Nível mínimo	Média	Nível máximo
São José do Piquiri	209	204	213	224
Pousada Taiamã	284	287	306	325
****São Francisco	689	554	622	648
Ladário	420	266	346	378
Porto Esperança	382	294	317	335
Porto Murтинho	462	425	478	499
Palmeiras	165	145	163	213
Aquidauna	224	237	259	315
***Estrada MT-738	133	116	137	242
Miranda	239	191	251	359
Coxim	366	355	365	385
*Cassilândia		86	96	111
**Fazenda Buriti		317	344	422
Dourados	140	137	156	204

LEGENDA

	Fora da faixa de normalidade
	Dentro da faixa de normalidade

- A média móvel foi calculada utilizando dados dos últimos 7 dias de medição.
 - As médias históricas representam os valores médios da série histórica disponibilizada pela ANA, considerando as cotas máximas, médias e mínimas para cada estação no mês atual.
 - O valor fora da faixa de normalidade representa uma média móvel com valores que não se encaixam na faixa de nível entre as médias históricas de cotas mínima e máxima.

CHUVA

Rio	Estação	Chuva em mm			
		24 h	96 h	7 dias	Média histórica (agosto)
Rio Piquiri/ Cuiabá	São José do Piquiri	0,2	0,4	3,2	15
	Pousada Taiamã	0	0	0	11
Rio Paraguai	****São Francisco	0	0	0	23
	Ladário	0	0	0	16
	****Porto Esperança	0	0	0	34
	Porto Murtinho	0	0	5,8	33
	Palmeiras	0,2	0,6	0,6	47
Rio Aquidauna/ Miranda	Aquidauna	0	1,2	1,2	47
	***Estrada MT-738	0,8	21,6	23,6	66
	Miranda	0	0	0	50
Rio Taquari	Coxim	0	0	0	13
Rio Aporé	*Cassilândia				30
Rio Pardo	**Fazenda Buriti				61
Rio Dourados	Dourados	0	2	2,6	50

LEGENDA

	Sem informação atualizada
	Com chuva acima de 1 mm
0	Sem chuva

A média histórica de chuva representa a chuva acumulada média para o mês atual considerando a série histórica.

PREVISÃO METEOROLÓGICA

A previsão do tempo para a semana, entre segunda (31/07) e quinta-feira (03/08), é de tempo estável, com sol e variação de nebulosidade devido a atuação da alta pressão que favorece o tempo quente e seco e inibe a formação de nuvens de chuva. Não há previsão de chuva para essa semana em Mato Grosso do Sul.

Durante a semana, Mato Grosso do Sul irá enfrentar altas temperaturas, com rápida elevação à tarde e valores que podem ultrapassar os 35°C. Com a previsão de continuidade do tempo seco, altas temperaturas, baixos valores de umidade relativa do ar e muitos dias consecutivos sem chuvas, o ambiente atmosférico se torna propício para a ocorrência de incêndios florestais.

FONTE: CEMTEC/SEMADESC

A previsão do tempo foi elaborada pela equipe técnica do CEMTEC. Para mais informações de previsão de tempo e avisos meteorológicos, acesse: <https://www.cemtec.ms.gov.br/previsao-semanal/>

Coordenador(a) da Sala de Situação: Elisabeth Arndt.
Elaboração: Kharlla Yamaciro Thays Fernandes.