

BOLETIM DIÁRIO Nº 2245 — SALA DE SITUAÇÃO MS

03/08/2023

O boletim diário apresenta dados de chuva e nível dos rios monitorados pela Sala de Situação. A rede possui treze estações telemétricas distribuídas nos rios Piquiri, Cuiabá, Paraguai, Miranda, Aquidauana, Taquari, Pardo, Aporé e Dourados. Todos os dados foram retirados do Sistema HIDRO, mantido pela Agência Nacional de Águas e Saneamento Básico (ANA), disponível em <http://www.snirh.gov.br/hidrotelemetria/serieHistorica.aspx>. Os valores de nível estão apresentados em média diária, cota máxima e mínima, utilizando como base os dados entre 07:00h do dia anterior e 07:00h do dia de publicação do boletim. As cotas de referência e médias históricas foram obtidas através de estudos realizados com os dados disponíveis das estações. Para informações de boletins de dias anteriores, consulte: <https://www.imasul.ms.gov.br/sala-de-situacao/>









NÍVEL DOS RIOS

Rio	Estação	Cota (cm)			Cota de referência (cm)		
		01/ago	02/ago	03/ago	Estiagem	Alerta	Emergência
Rio Piquiri/ Cuiabá	São José do Piquiri	211	209	208 ⁽²¹⁰⁾ (208)	167	520	580
	Pousada Taiamã	280	279	277 ⁽²⁷⁹⁾ (277)	263	500	560
Rio Paraguai	****São Francisco	681	679		346	750	830
	Ladário	419	418	418 ⁽⁴¹⁸⁾ (417)	52	400	460 ▲
	Porto Esperança	382	381	381 ⁽³⁸¹⁾ (379)	35	500	560
	Porto Murтинho	463	463	463 ⁽⁴⁶⁴⁾ (463)	184	640	700 ▲
Rio Aquidauna/ Miranda	Palmeiras	164	163	162 ⁽¹⁶⁴⁾ (159)	105	450	650 ▲
	Aquidauna	222	221	219 ⁽²²²⁾ (217)	200	600	730 ▲
	***Estrada MT-738	137	135	133 ⁽¹³⁴⁾ (131)	96	470	650 ▲
	Miranda	237	240	243 ⁽²⁵³⁾ (239)	123	600	700 ▲
Rio Taquari	Coxim	365	365	363 ⁽³⁶⁴⁾ (363)	350	400	500 ▲
Rio Aporé	*Cassilândia				100	150	200
Rio Pardo	**Fazenda Buriti				303	530	630
Rio Dourados	Dourados	141	138	136 ⁽¹³⁸⁾ (135)	112	310	400

As cotas diárias representam o valor médio das últimas 24h. Para o dia atual, os valores entre parênteses representam os níveis máximo e mínimo durante as últimas 24hs.



* A estação **Cassilândia** foi retirada pela ANA e CPRM em 05/05/2023.
 ** A estação **Fazenda Buriti** está com dados inconsistentes de chuva e nível desde 02/05/2023.
 *** A estação **Estrada MT-738** está com dados suspeitos de chuva desde 10/05/2023.
 **** A estação **São Francisco** está com dados de nível inconsistentes desde 10/06/2023. Os dados de nível registrados são do observador.

LEGENDA

	EMERGÊNCIA
	ALERTA (Acima da cota com permanência de 5%)
	NORMAL (Entre 5% e 95%)
	ESTIAGEM (Abaixo da cota com permanência de 95%)
	Sem informações atualizadas
	Estudo hidrológico do IMASUL/Defesa Civil

Estações	Média móvel do nível (cm)	Médias históricas das cotas para o mês de agosto (cm)		
		Nível mínimo	Média	Nível máximo
São José do Piquiri	210	204	213	224
Pousada Taiamã	281	287	306	325
****São Francisco	685	554	622	648
Ladário	419	266	346	378
Porto Esperança	382	294	317	335
Porto Murтинho	463	425	478	499
Palmeiras	164	145	163	213
Aquidauna	222	237	259	315
***Estrada MT-738	134	116	137	242
Miranda	238	191	251	359
Coxim	365	355	365	385
*Cassilândia		86	96	111
**Fazenda Buriti		317	344	422
Dourados	140	137	156	204

LEGENDA

	Fora da faixa de normalidade
	Dentro da faixa de normalidade

- A média móvel foi calculada utilizando dados dos últimos 7 dias de medição.
 - As médias históricas representam os valores médios da série histórica disponibilizada pela ANA, considerando as cotas máximas, médias e mínimas para cada estação no mês atual.
 - O valor fora da faixa de normalidade representa uma média móvel com valores que não se encaixam na faixa de nível entre as médias históricas de cotas mínima e máxima.

CHUVA

Rio	Estação	Chuva em mm			
		24 h	96 h	7 dias	Média histórica (agosto)
Rio Piquiri/ Cuiabá	São José do Piquiri	1,6	2,2	2,2	15
	Pousada Taiamã	0	0	0	11
Rio Paraguai	****São Francisco	0	0	0	23
	Ladário	0	0	0	16
	****Porto Esperança	0	0	0	34
	Porto Murinho	0	0	0,2	33
	Palmeiras	0,2	0,6	0,8	47
Rio Aquidauna/ Miranda	Aquidauna	0	0	1,2	47
	***Estrada MT-738	1,6	5,2	25,6	66
	Miranda	0	0	0	50
Rio Taquari	Coxim	0	0	0	13
Rio Aporé	*Cassilândia				30
Rio Pardo	**Fazenda Buriti				61
Rio Dourados	Dourados	0	0	2	50

LEGENDA

	Sem informação atualizada
	Com chuva acima de 1 mm
0	Sem chuva

A média histórica de chuva representa a chuva acumulada média para o mês atual considerando a série histórica.

PREVISÃO METEOROLÓGICA

A previsão do tempo para a semana, entre segunda (31/07) e quinta-feira (03/08), é de tempo estável, com sol e variação de nebulosidade devido a atuação da alta pressão que favorece o tempo quente e seco e inibe a formação de nuvens de chuva. Não há previsão de chuva para essa semana em Mato Grosso do Sul.

Durante a semana, Mato Grosso do Sul irá enfrentar altas temperaturas, com rápida elevação à tarde e valores que podem ultrapassar os 35°C. Com a previsão de continuidade do tempo seco, altas temperaturas, baixos valores de umidade relativa do ar e muitos dias consecutivos sem chuvas, o ambiente atmosférico se torna propício para a ocorrência de incêndios florestais.

FONTE: CEMTEC/SEMADESC

A previsão do tempo foi elaborada pela equipe técnica do CEMTEC. Para mais informações de previsão de tempo e avisos meteorológicos, acesse: <https://www.cemtec.ms.gov.br/previsao-semanal/>

Coordenador(a) da Sala de Situação: Elisabeth Arndt.
Elaboração: Kharlla Yamaciro Thays Fernandes.