

BOLETIM DIÁRIO Nº 2247 — SALA DE SITUAÇÃO MS

07/08/2023

O boletim diário apresenta dados de chuva e nível dos rios monitorados pela Sala de Situação. A rede possui treze estações telemétricas distribuídas nos rios Piquiri, Cuiabá, Paraguai, Miranda, Aquidauana, Taquari, Pardo, Aporé e Dourados. Todos os dados foram retirados do Sistema HIDRO, mantido pela Agência Nacional de Águas e Saneamento Básico (ANA), disponível em <http://www.snirh.gov.br/hidrotelemetria/serieHistorica.aspx>. Os valores de nível estão apresentados em média diária, cota máxima e mínima, utilizando como base os dados entre 07:00h do dia anterior e 07:00h do dia de publicação do boletim. As cotas de referência e médias históricas foram obtidas através de estudos realizados com os dados disponíveis das estações. Para informações de boletins de dias anteriores, consulte: <https://www.imasul.ms.gov.br/sala-de-situacao/>









NÍVEL DOS RIOS

Rio	Estação	Cota (cm)			Cota de referência (cm)		
		05/ago	06/ago	07/ago	Estiagem	Alerta	Emergência
Rio Piquiri/ Cuiabá	São José do Piquiri	207	206	205 ⁽²⁰⁷⁾ (204)	167	520	580
	Pousada Taiamã	275	274	273 ⁽²⁷⁴⁾ (272)	263	500	560
Rio Paraguai	****São Francisco	674	672		346	750	830
	Ladário	416	415	414 ⁽⁴¹⁵⁾ (414)	52	400	460 ▲
	Porto Esperança	379	379	378 ⁽³⁷⁹⁾ (377)	35	500	560
	Porto Murтинho	464	464	464 ⁽⁴⁶⁵⁾ (462)	184	640	700 ▲
Rio Aquidauna/ Miranda	Palmeiras	159	158	157 ⁽¹⁶¹⁾ (153)	105	450	650 ▲
	Aquidauna	222	214	212 ⁽²¹⁵⁾ (210)	200	600	730 ▲
	***Estrada MT-738	139	127	126 ⁽¹²⁸⁾ (125)	96	470	650 ▲
	Miranda	237	232	228 ⁽²³⁰⁾ (225)	123	600	700 ▲
Rio Taquari	Coxim	362	362	362 ⁽³⁶²⁾ (361)	350	400	500 ▲
Rio Aporé	*Cassilândia				100	150	200
Rio Pardo	**Fazenda Buriti				303	530	630
Rio Dourados	Dourados	132	131	130 ⁽¹³²⁾ (129)	112	310	400

As cotas diárias representam o valor médio das últimas 24h. Para o dia atual, os valores entre parênteses representam os níveis máximo e mínimo durante as últimas 24hs.



* A estação **Cassilândia** foi retirada pela ANA e CPRM em 05/05/2023.
 ** A estação **Fazenda Buriti** está com dados inconsistentes de chuva e nível desde 02/05/2023.
 *** A estação **Estrada MT-738** está com dados suspeitos de chuva desde 10/05/2023.
 **** A estação **São Francisco** está com dados de nível inconsistentes desde 10/06/2023. Os dados de nível registrados são do observador.

LEGENDA

	EMERGÊNCIA
	ALERTA (Acima da cota com permanência de 5%)
	NORMAL (Entre 5% e 95%)
	ESTIAGEM (Abaixo da cota com permanência de 95%)
	Sem informações atualizada
	Estudo hidrológico do IMASUL/Defesa Civil

Estações	Média móvel do nível (cm)	Médias históricas das cotas para o mês de agosto (cm)		
		Nível mínimo	Média	Nível máximo
São José do Piquiri	208	204	213	224
Pousada Taiamã	276	287	306	325
****São Francisco	677	554	622	648
Ladário	417	266	346	378
Porto Esperança	380	294	317	335
Porto Murтинho	464	425	478	499
Palmeiras	161	145	163	213
Aquidauna	218	237	259	315
***Estrada MT-738	133	116	137	242
Miranda	237	191	251	359
Coxim	363	355	365	385
*Cassilândia		86	96	111
**Fazenda Buriti		317	344	422
Dourados	135	137	156	204

LEGENDA

	Fora da faixa de normalidade
	Dentro da faixa de normalidade

- A média móvel foi calculada utilizando dados dos últimos 7 dias de medição.
 - As médias históricas representam os valores médios da série histórica disponibilizada pela ANA, considerando as cotas máximas, médias e mínimas para cada estação no mês atual.
 - O valor fora da faixa de normalidade representa uma média móvel com valores que não se encaixam na faixa de nível entre as médias históricas de cotas mínima e máxima.

CHUVA

Rio	Estação	Chuva em mm			
		24 h	96 h	7 dias	Média histórica (agosto)
Rio Piquiri/ Cuiabá	São José do Piquiri	2,2	2,6	4,6	15
	Pousada Taiamã	0	0	0	11
Rio Paraguai	****São Francisco	0	0	0	23
	Ladário	0	0	0	16
	****Porto Esperança	0	0	0	34
	Porto Murinho	0	0	0	33
Rio Aquidauna/ Miranda	Palmeiras	0	0,2	0,6	47
	Aquidauana	0	0	0	47
	***Estrada MT-738	3,4	5,6	10,4	66
	Miranda	0	0	0	50
Rio Taquari	Coxim	0	0	0	13
Rio Aporé	*Cassilândia				30
Rio Pardo	**Fazenda Buriti				61
Rio Dourados	Dourados	0	0	0	50

LEGENDA

	Sem informação atualizada
	Com chuva acima de 1 mm
0	Sem chuva

A média histórica de chuva representa a chuva acumulada média para o mês atual considerando a série histórica.

PREVISÃO METEOROLÓGICA

A previsão do tempo para a semana, entre segunda-feira (07/08) e quinta-feira (10/08), indica continuidade do tempo quente e seco com previsão de tempo estável, com sol e variação de nebulosidade em grande parte do estado. O tempo seco e quente ocorre devido a atuação de um bloqueio atmosférico, que inibe a formação de nuvens de chuva. Entre terça (08) e quinta (10), há probabilidade de ocorrência de chuvas e tempestades devido ao avanço de uma frente fria.

São previstas temperaturas mínimas entre 18-21°C e máximas que podem atingir os 37°C nas regiões sul e leste. Para as regiões norte e nordeste, são esperadas temperaturas mínimas entre 17 e 22°C e máximas de até 39°C. Já nas regiões sudoeste e pantaneira, esperam-se mínimas entre 22 e 25°C e máximas de até 39°C. Na capital, mínimas entre 22 e 23°C e máximas de até 35°C

FONTE: CEMTEC/SEMADESC

A previsão do tempo foi elaborada pela equipe técnica do CEMTEC. Para mais informações de previsão de tempo e avisos meteorológicos, acesse: <https://www.cemtec.ms.gov.br/previsao-semanal/>

Coordenador(a) da Sala de Situação: Elisabeth Arndt.
Elaboração: Kharlla Yamaciro Thays Fernandes.