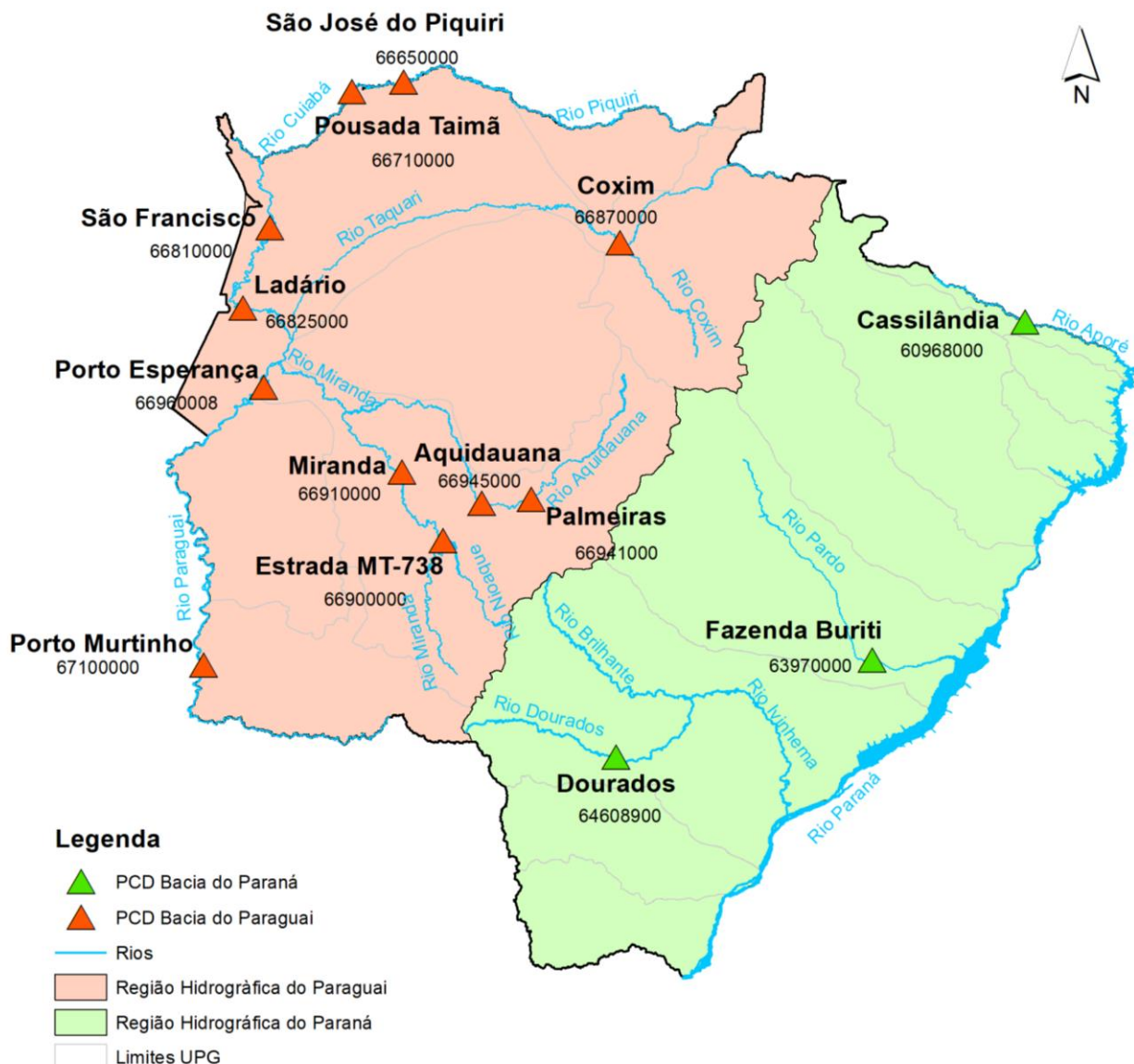


BOLETIM DIÁRIO Nº 2248 — SALA DE SITUAÇÃO MS

08/08/2023

O boletim diário apresenta dados de chuva e nível dos rios monitorados pela Sala de Situação. A rede possui treze estações telemétricas distribuídas nos rios Piquiri, Cuiabá, Paraguai, Miranda, Aquidauana, Taquari, Pardo, Aporé e Dourados. Todos os dados foram retirados do Sistema HIDRO, mantido pela Agência Nacional de Águas e Saneamento Básico (ANA), disponível em <http://www.snirh.gov.br/hidrotelemetria/serieHistorica.aspx>. Os valores de nível estão apresentados em média diária, cota máxima e mínima, utilizando como base os dados entre 07:00h do dia anterior e 07:00h do dia de publicação do boletim. As cotas de referência e médias históricas foram obtidas através de estudos realizados com os dados disponíveis das estações. Para informações de boletins de dias anteriores, consulte: <https://www.imasul.ms.gov.br/sala-de-situacao/>









NÍVEL DOS RIOS

| Rio | Estação | Cota (cm) | | | Cota de referência (cm) | | |
|---------------------------|-------------------------|-----------|--------|-------------------------------|-------------------------|--------|------------|
| | | 06/ago | 07/ago | 08/ago | Estiagem | Alerta | Emergência |
| Rio Piquiri/ Cuiabá | ****São José do Piquiri | 206 | 205 | 204 ⁽²⁰⁶⁾ (203) | 167 | 520 | 580 |
| | Pousada Taiamã | 274 | 273 | 272 ⁽²⁷³⁾ (271) | 263 | 500 | 560 |
| Rio Paraguai | ****São Francisco | 672 | 670 | | 346 | 750 | 830 |
| | Ladário | 415 | 414 | 413 ⁽⁴¹⁴⁾ (413) | 52 | 400 | 460 ▲ |
| | Porto Esperança | 379 | 378 | 377 ⁽³⁷⁸⁾ (377) | 35 | 500 | 560 |
| | Porto Murтинho | 464 | 464 | 464 ⁽⁴⁶⁴⁾ (463) | 184 | 640 | 700 ▲ |
| Rio Aquidauna/ Miranda | Palmeiras | 158 | 157 | 157 ⁽¹⁶⁰⁾ (153) | 105 | 450 | 650 ▲ |
| | Aquidauna | 214 | 212 | 212 ⁽²¹³⁾ (209) | 200 | 600 | 730 ▲ |
| | ***Estrada MT-738 | 127 | 126 | 125 ⁽¹²⁷⁾ (124) | 96 | 470 | 650 ▲ |
| | Miranda | 232 | 228 | 225 ⁽²²⁷⁾ (222) | 123 | 600 | 700 ▲ |
| Rio Taquari | Coxim | 362 | 362 | 362 ⁽³⁶²⁾ (361) | 350 | 400 | 500 ▲ |
| Rio Aporé | *Cassilândia | | | | 100 | 150 | 200 |
| Rio Pardo | **Fazenda Buriti | | | | 303 | 530 | 630 |
| Rio Dourados | Dourados | 131 | 130 | 129 ⁽¹³⁰⁾ (128) | 112 | 310 | 400 |

As cotas diárias representam o valor médio das últimas 24h. Para o dia atual, os valores entre parênteses representam os níveis máximo e mínimo durante as últimas 24hs.



* A estação **Cassilândia** foi retirada pela ANA e CPRM em 05/05/2023.
 ** A estação **Fazenda Buriti** está com dados inconsistentes de chuva e nível desde 02/05/2023.
 *** A estação **Estrada MT-738** está com dados suspeitos de chuva desde 10/05/2023.
 **** A estação **São Francisco** está com dados de nível inconsistentes desde 10/06/2023. Os dados de nível registrados são do observador.
 ***** A estação **São José do Piquiri** está com dados de chuva inconsistentes desde 02/07/2023.

LEGENDA

| | |
|---|--|
|  | EMERGÊNCIA |
|  | ALERTA (Acima da cota com permanência de 5%) |
|  | NORMAL (Entre 5% e 95%) |
|  | ESTIAGEM (Abaixo da cota com permanência de 95%) |
|  | Sem informações atualizadas |
|  | Estudo hidrológico do IMASUL/Defesa Civil |

| Estações | Média móvel do nível (cm) | Médias históricas das cotas para o mês de agosto (cm) | | |
|---------------------|---------------------------|---|-------|--------------|
| | | Nível mínimo | Média | Nível máximo |
| São José do Piquiri | 207 | 204 | 213 | 224 |
| Pousada Taiamã | 275 | 287 | 306 | 325 |
| ****São Francisco | 676 | 554 | 622 | 648 |
| Ladário | 416 | 266 | 346 | 378 |
| Porto Esperança | 379 | 294 | 317 | 335 |
| Porto Murтинho | 464 | 425 | 478 | 499 |
| Palmeiras | 160 | 145 | 163 | 213 |
| Aquidauna | 217 | 237 | 259 | 315 |
| ***Estrada MT-738 | 131 | 116 | 137 | 242 |
| Miranda | 235 | 191 | 251 | 359 |
| Coxim | 363 | 355 | 365 | 385 |
| *Cassilândia | | 86 | 96 | 111 |
| **Fazenda Buriti | | 317 | 344 | 422 |
| Dourados | 133 | 137 | 156 | 204 |

LEGENDA

| | |
|---|--------------------------------|
|  | Fora da faixa de normalidade |
|  | Dentro da faixa de normalidade |

- A média móvel foi calculada utilizando dados dos últimos 7 dias de medição.
 - As médias históricas representam os valores médios da série histórica disponibilizada pela ANA, considerando as cotas máximas, médias e mínimas para cada estação no mês atual.
 - O valor fora da faixa de normalidade representa uma média móvel com valores que não se encaixam na faixa de nível entre as médias históricas de cotas mínima e máxima.

CHUVA

| Rio | Estação | Chuva em mm | | | |
|------------------------|---------------------|-------------|------|--------|--------------------------|
| | | 24 h | 96 h | 7 dias | Média histórica (agosto) |
| Rio Piquiri/ Cuiabá | São José do Piquiri | 1 | 3,6 | 5,4 | 15 |
| | Pousada Taiamã | 0 | 0 | 0 | 11 |
| Rio Paraguai | ****São Francisco | 0 | 0 | 0 | 23 |
| | Ladário | 0 | 0 | 0 | 16 |
| | ****Porto Esperança | 0 | 0 | 0 | 34 |
| | Porto Murtinho | 0 | 0 | 0 | 33 |
| Rio Aquidauna/ Miranda | Palmeiras | 0 | 0 | 0,4 | 47 |
| | Aquidauana | 0 | 0 | 0 | 47 |
| | ***Estrada MT-738 | 0 | 4,2 | 9,6 | 66 |
| | Miranda | 0 | 0 | 0 | 50 |
| Rio Taquari | Coxim | 0 | 0 | 0 | 13 |
| Rio Aporé | *Cassilândia | | | | 30 |
| Rio Pardo | **Fazenda Buriti | | | | 61 |
| Rio Dourados | Dourados | 1 | 1 | 1 | 50 |

LEGENDA

| | |
|---|---------------------------|
| | Sem informação atualizada |
| | Com chuva acima de 1 mm |
| 0 | Sem chuva |

A média histórica de chuva representa a chuva acumulada média para o mês atual considerando a série histórica.

PREVISÃO METEOROLÓGICA

A previsão do tempo para a semana, entre segunda-feira (07/08) e quinta-feira (10/08), indica continuidade do tempo quente e seco com previsão de tempo estável, com sol e variação de nebulosidade em grande parte do estado. O tempo seco e quente ocorre devido a atuação de um bloqueio atmosférico, que inibe a formação de nuvens de chuva. Entre terça (08) e quinta (10), há probabilidade de ocorrência de chuvas e tempestades devido ao avanço de uma frente fria.

São previstas temperaturas mínimas entre 18-21°C e máximas que podem atingir os 37°C nas regiões sul e leste. Para as regiões norte e nordeste, são esperadas temperaturas mínimas entre 17 e 22°C e máximas de até 39°C. Já nas regiões sudoeste e pantaneira, esperam-se mínimas entre 22 e 25°C e máximas de até 39°C. Na capital, mínimas entre 22 e 23°C e máximas de até 35°C

FONTE: CEMTEC/SEMADESC

A previsão do tempo foi elaborada pela equipe técnica do CEMTEC. Para mais informações de previsão de tempo e avisos meteorológicos, acesse: <https://www.cemtec.ms.gov.br/previsao-semanal/>

Coordenador(a) da Sala de Situação: Elisabeth Arndt.
Elaboração: Kharlla Yamaciro Thays Fernandes.