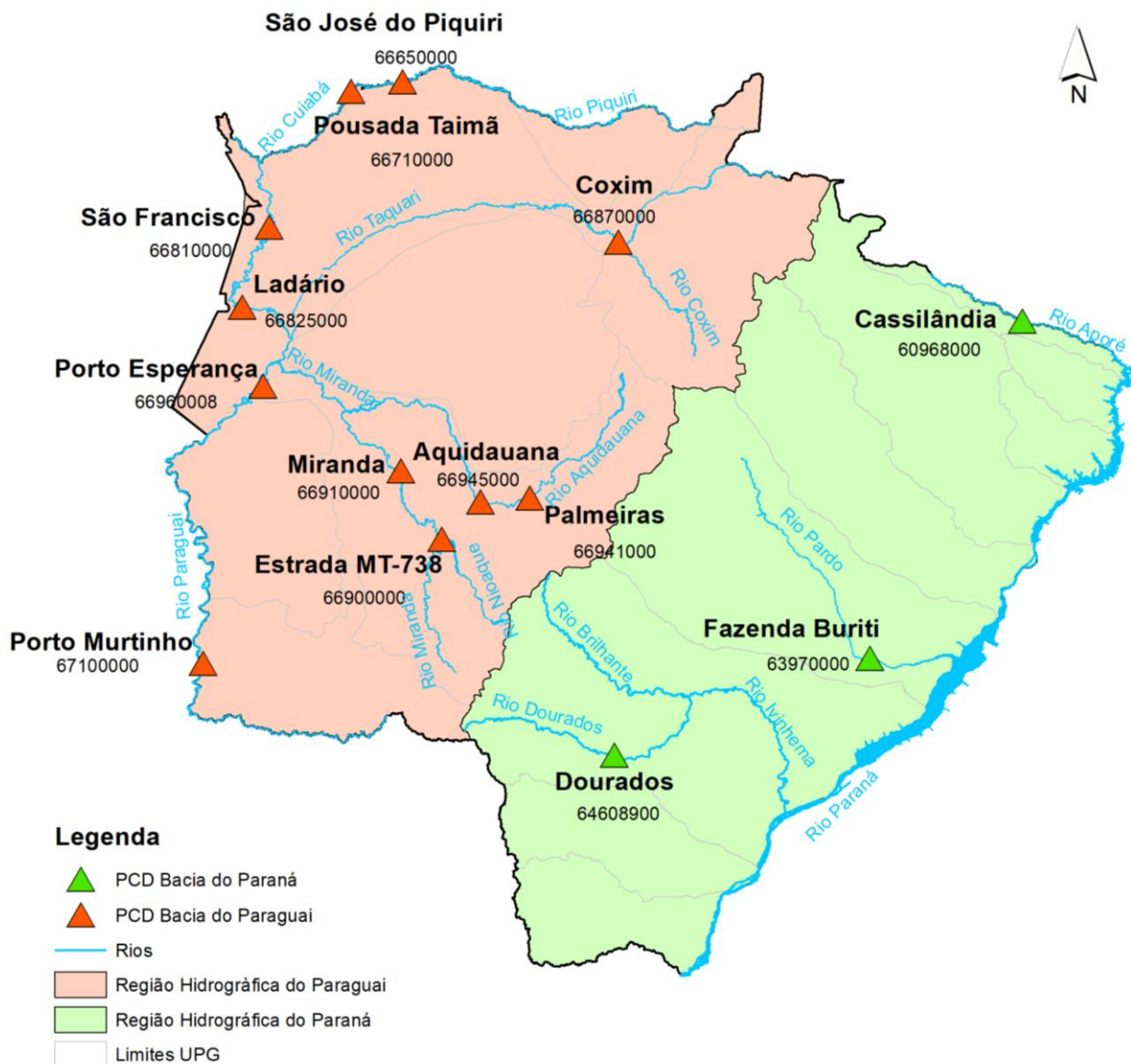


BOLETIM DIÁRIO Nº 2251 — SALA DE SITUAÇÃO MS

11/08/2023

O boletim diário apresenta dados de chuva e nível dos rios monitorados pela Sala de Situação. A rede possui treze estações telemétricas distribuídas nos rios Piquiri, Cuiabá, Paraguai, Miranda, Aquidauana, Taquari, Pardo, Aporé e Dourados. Todos os dados foram retirados do Sistema HIDRO, mantido pela Agência Nacional de Águas e Saneamento Básico (ANA), disponível em <http://www.snirh.gov.br/hidrotelemetria/serieHistorica.aspx>. Os valores de nível estão apresentados em média diária, cota máxima e mínima, utilizando como base os dados entre 07:00h do dia anterior e 07:00h do dia de publicação do boletim. As cotas de referência e médias históricas foram obtidas através de estudos realizados com os dados disponíveis das estações. Para informações de boletins de dias anteriores, consulte: <https://www.imasul.ms.gov.br/sala-de-situacao/>









NÍVEL DOS RIOS

Rio	Estação	Cota (cm)			Cota de referência (cm)		
		09/ago	10/ago	11/ago	Estiagem	Alerta	Emergência
Rio Piquiri/ Cuiabá	****São José do Piquiri	203	201	200 ⁽²⁰²⁾ (199)	167	520	580
	Pousada Taiamã	271	270	268 ⁽²⁶⁹⁾ (268)	263	500	560
Rio Paraguai	****São Francisco	666	664		346	750	830
	Ladário	412	411	410 ⁽⁴¹¹⁾ (410)	52	400	460 ▲
	Porto Esperança	376	375	374 ⁽³⁷⁵⁾ (374)	35	500	560
	Porto Murтинho	464	464	464 ⁽⁴⁶⁵⁾ (463)	184	640	700 ▲
Rio Aquidauna/ Miranda	Palmeiras	156	155	154 ⁽¹⁵⁷⁾ (151)	105	450	650 ▲
	Aquidauna	210	210	208 ⁽²¹⁰⁾ (206)	200	600	730 ▲
	***Estrada MT-738	125	124	126 ⁽¹²⁹⁾ (124)	96	470	650 ▲
	Miranda	222	220	218 ⁽²²⁰⁾ (216)	123	600	700 ▲
Rio Taquari	Coxim	361	360	360 ⁽³⁶¹⁾ (360)	350	400	500 ▲
Rio Aporé	*Cassilândia				100	150	200
Rio Pardo	**Fazenda Buriti				303	530	630
Rio Dourados	Dourados	130	135	134 ⁽¹³⁸⁾ (131)	112	310	400

As cotas diárias representam o valor médio das últimas 24h. Para o dia atual, os valores entre parênteses representam os níveis máximo e mínimo durante as últimas 24hs.



* A estação **Cassilândia** foi retirada pela ANA e CPRM em 05/05/2023.
 ** A estação **Fazenda Buriti** está com dados inconsistentes de chuva e nível desde 02/05/2023.
 *** A estação **Estrada MT-738** está com dados suspeitos de chuva desde 10/05/2023.
 **** A estação **São Francisco** está com dados de nível inconsistentes desde 10/06/2023. Os dados de nível registrados são do observador.
 ***** A estação **São José do Piquiri** está com dados de chuva inconsistentes desde 02/07/2023.

LEGENDA

	EMERGÊNCIA
	ALERTA (Acima da cota com permanência de 5%)
	NORMAL (Entre 5% e 95%)
	ESTIAGEM (Abaixo da cota com permanência de 95%)
	Sem informações atualizadas
	Estudo hidrológico do IMASUL/Defesa Civil

Estações	Média móvel do nível (cm)	Médias históricas das cotas para o mês de agosto (cm)		
		Nível mínimo	Média	Nível máximo
São José do Piquiri	204	204	213	224
Pousada Taiamã	272	287	306	325
****São Francisco	671	554	622	648
Ladário	413	266	346	378
Porto Esperança	377	294	317	335
Porto Murтинho	464	425	478	499
Palmeiras	157	145	163	213
Aquidauna	213	237	259	315
***Estrada MT-738	127	116	137	242
Miranda	226	191	251	359
Coxim	361	355	365	385
*Cassilândia		86	96	111
**Fazenda Buriti		317	344	422
Dourados	132	137	156	204

LEGENDA

	Fora da faixa de normalidade
	Dentro da faixa de normalidade

- A média móvel foi calculada utilizando dados dos últimos 7 dias de medição.
 - As médias históricas representam os valores médios da série histórica disponibilizada pela ANA, considerando as cotas máximas, médias e mínimas para cada estação no mês atual.
 - O valor fora da faixa de normalidade representa uma média móvel com valores que não se encaixam na faixa de nível entre as médias históricas de cotas mínima e máxima.

CHUVA

Rio	Estação	Chuva em mm			
		24 h	96 h	7 dias	Média histórica (agosto)
Rio Piquiri/ Cuiabá	São José do Piquiri	5,4	6,4	9	15
	Pousada Taiamã	0	0	0	11
Rio Paraguai	****São Francisco	0			23
	Ladário	0	0	0	16
	****Porto Esperança	0	0	0	34
	Porto Murinho	0	0	0	33
	Palmeiras	0	0	0	47
Rio Aquidauna/ Miranda	Aquidauana	0	0,2	0,2	47
	***Estrada MT-738	0,2	0,4	4,6	66
	Miranda	0	0,4	0,4	50
Rio Taquari	Coxim	0	0	0	13
Rio Aporé	*Cassilândia	0			30
Rio Pardo	**Fazenda Buriti	0			61
Rio Dourados	Dourados	0	1	1	50

LEGENDA

	Sem informação atualizada
	Com chuva acima de 1 mm
0	Sem chuva

A média histórica de chuva representa a chuva acumulada média para o mês atual considerando a série histórica.

PREVISÃO METEOROLÓGICA

A previsão do tempo para o final de semana, entre sexta-feira (11/08) e domingo (13/08), indica continuidade do tempo quente e seco com previsão de tempo estável, com sol e variação de nebulosidade em grande parte do estado. Entre sexta-feira (11) e sábado (12), há probabilidade de ocorrência de chuvas e tempestades acompanhadas de raios e rajadas de vento devido ao avanço de uma frente fria, que deverá influenciar nas regiões pantaneira, sudoeste e sul do estado, com aumento de nebulosidade, chuvas e queda das temperaturas. E no domingo, o tempo volta a ficar estável em grande parte do estado, exceto nas regiões sul-fronteira e cone-sul que há probabilidade para pancadas de chuvas isoladas.

Na sexta-feira, Mato Grosso do Sul irá enfrentar altas temperaturas com valores que podem chegar aos 37-38°C, com destaque para as regiões pantaneira, norte e sudoeste. Além disso, a previsão é de prevalência do tempo seco, altas temperaturas, baixos valores de umidade relativa do ar e mais de 30 dias consecutivos sem chuvas em alguns municípios.

FONTE: CEMTEC/SEMADESC

A previsão do tempo foi elaborada pela equipe técnica do CEMTEC. Para mais informações de previsão de tempo e avisos meteorológicos, acesse: <https://www.cemtec.ms.gov.br/previsao-semanal/>

Coordenador(a) da Sala de Situação: Elisabeth Arndt.
Elaboração: Kharlla Yamaciro Thays Fernandes
Luiz Henrique Cavalcanti Marques