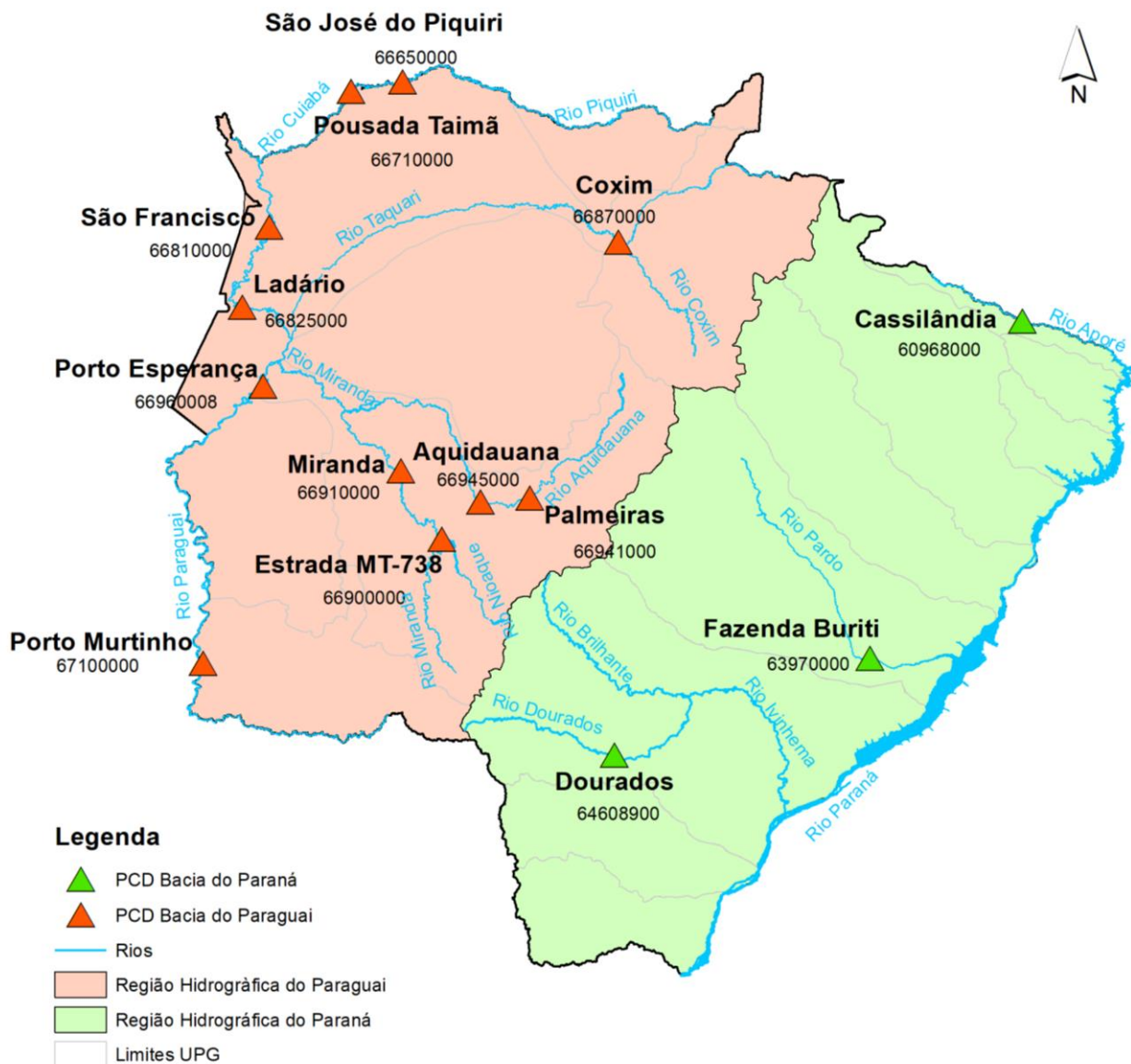


BOLETIM DIÁRIO Nº 2254 — SALA DE SITUAÇÃO MS

16/08/2023

O boletim diário apresenta dados de chuva e nível dos rios monitorados pela Sala de Situação. A rede possui treze estações telemétricas distribuídas nos rios Piquiri, Cuiabá, Paraguai, Miranda, Aquidauana, Taquari, Pardo, Aporé e Dourados. Todos os dados foram retirados do Sistema HIDRO, mantido pela Agência Nacional de Águas e Saneamento Básico (ANA), disponível em <http://www.snirh.gov.br/hidrotelemetria/serieHistorica.aspx>. Os valores de nível estão apresentados em média diária, cota máxima e mínima, utilizando como base os dados entre 07:00h do dia anterior e 07:00h do dia de publicação do boletim. As cotas de referência e médias históricas foram obtidas através de estudos realizados com os dados disponíveis das estações. Para informações de boletins de dias anteriores, consulte: <https://www.imasul.ms.gov.br/sala-de-situacao/>









NÍVEL DOS RIOS

Rio	Estação	Cota (cm)			Cota de referência (cm)		
		14/ago	15/ago	16/ago	Estiagem	Alerta	Emergência
Rio Piquiri/ Cuiabá	****São José do Piquiri	201	201	200 ⁽²⁰¹⁾ (199)	167	520	580
	Pousada Taiamã	265	263	262 ⁽²⁶³⁾ (262)	263	500	560
Rio Paraguai	****São Francisco		654		346	750	830
	Ladário	406	405	404 ⁽⁴⁰⁵⁾ (403)	52	400	460 ▲
	Porto Esperança	370	369	367 ⁽³⁶⁹⁾ (366)	35	500	560
	Porto Murтинho	463	463	465 ⁽⁴⁶⁶⁾ (462)	184	640	700 ▲
Rio Aquidauna/ Miranda	Palmeiras	150	153	161 ⁽¹⁶⁴⁾ (154)	105	450	650 ▲
	Aquidauna	207	214	215 ⁽²¹⁶⁾ (213)	200	600	730 ▲
	***Estrada MT-738	138	138	133 ⁽¹³⁵⁾ (131)	96	470	650 ▲
	Miranda	218	223	231 ⁽¹³⁵⁾ (224)	123	600	700 ▲
Rio Taquari	Coxim	358	359	361 ⁽³⁶¹⁾ (360)	350	400	500 ▲
Rio Aporé	*Cassilândia				100	150	200
Rio Pardo	**Fazenda Buriti				303	530	630
Rio Dourados	Dourados	153	149	139 ⁽¹⁴⁶⁾ (135)	112	310	400

As cotas diárias representam o valor médio das últimas 24h. Para o dia atual, os valores entre parênteses representam os níveis máximo e mínimo durante as últimas 24hs.



* A estação **Cassilândia** foi retirada pela ANA e CPRM em 05/05/2023.
 ** A estação **Fazenda Buriti** está com dados inconsistentes de chuva e nível desde 02/05/2023.
 *** A estação **Estrada MT-738** está com dados suspeitos de chuva desde 10/05/2023.
 **** A estação **São Francisco** está com dados de nível inconsistentes desde 10/06/2023. Os dados de nível registrados são do observador.
 **** A estação **São José do Piquiri** está com dados de chuva inconsistentes desde 02/07/2023.

LEGENDA

	EMERGÊNCIA
	ALERTA (Acima da cota com permanência de 5%)
	NORMAL (Entre 5% e 95%)
	ESTIAGEM (Abaixo da cota com permanência de 95%)
	Sem informações atualizada
	Estudo hidrológico do IMASUL/Defesa Civil

Estações	Média móvel do nível (cm)	Médias históricas das cotas para o mês de agosto (cm)		
		Nível mínimo	Média	Nível máximo
São José do Piquiri	201	204	213	224
Pousada Taiamã	266	287	306	325
****São Francisco	663	554	622	648
Ladário	408	266	346	378
Porto Esperança	371	294	317	335
Porto Murтинho	464	425	478	499
Palmeiras	154	145	163	213
Aquidauna	210	237	259	315
***Estrada MT-738	131	116	137	242
Miranda	220	191	251	359
Coxim	359	355	365	385
*Cassilândia		86	96	111
**Fazenda Buriti		317	344	422
Dourados	138	137	156	204

LEGENDA

	Fora da faixa de normalidade
	Dentro da faixa de normalidade

- A média móvel foi calculada utilizando dados dos últimos 7 dias de medição.
 - As médias históricas representam os valores médios da série histórica disponibilizada pela ANA, considerando as cotas máximas, médias e mínimas para cada estação no mês atual.
 - O valor fora da faixa de normalidade representa uma média móvel com valores que não se encaixam na faixa de nível entre as médias históricas de cotas mínima e máxima.

CHUVA

Rio	Estação	Chuva em mm			
		24 h	96 h	7 dias	Média histórica (agosto)
Rio Piquiri/ Cuiabá	São José do Piquiri	0	1	7,4	15
	Pousada Taiamã	0	0	0	11
Rio Paraguai	****São Francisco	0	0	0	23
	Ladário	0	0	0	16
	****Porto Esperança	0	0	0	34
	Porto Murtinho	0	0,6	0,6	33
	Palmeiras	0	0	0	47
Rio Aquidauna/ Miranda	Aquidauana	0	0	0,2	47
	***Estrada MT-738	0	5,4	5,8	66
	Miranda	0	0,4	0,8	50
Rio Taquari	Coxim	0	6,6	6,6	13
Rio Aporé	*Cassilândia	0			30
Rio Pardo	**Fazenda Buriti	0			61
Rio Dourados	Dourados	0	22,6	22,6	50

LEGENDA

	Sem informação atualizada
	Com chuva acima de 1 mm
0	Sem chuva

A média histórica de chuva representa a chuva acumulada média para o mês atual considerando a série histórica.

PREVISÃO METEOROLÓGICA

A previsão do tempo para a semana, entre segunda (14/08) e quinta-feira (17/08), indica tempo estável, com sol e variação de nebulosidade em grande parte do estado devido ao avanço da alta pós-frontal. Porém, entre segunda e terça-feira não se descartam pancadas de chuvas bem isoladas, com destaque para as regiões sul e leste do estado. Na segunda-feira (14) as temperaturas estarão mais amenas e, no decorrer desta semana, as temperaturas estarão em elevação, podendo atingir valores de até 37-38°C.

Entre quarta (16) e quinta-feira (17), durante o período da tarde, são previstos baixos valores de umidade relativa do ar, que podem variar entre 10-30% no estado. Entre os dias 18/08 (sexta-feira) e 19/08 (sábado), deve haver mudanças no tempo no estado com a chegada de uma nova frente fria que deverá favorecer chuvas e tempestades.

FONTE: CEMTEC/SEMADESC

A previsão do tempo foi elaborada pela equipe técnica do CEMTEC. Para mais informações de previsão de tempo e avisos meteorológicos, acesse: <https://www.cemtec.ms.gov.br/previsao-semanal/>

Coordenador(a) da Sala de Situação: Elisabeth Arndt.
Elaboração: Kharlla Yamaciro Thays Fernandes
Luiz Henrique Cavalcanti Marques