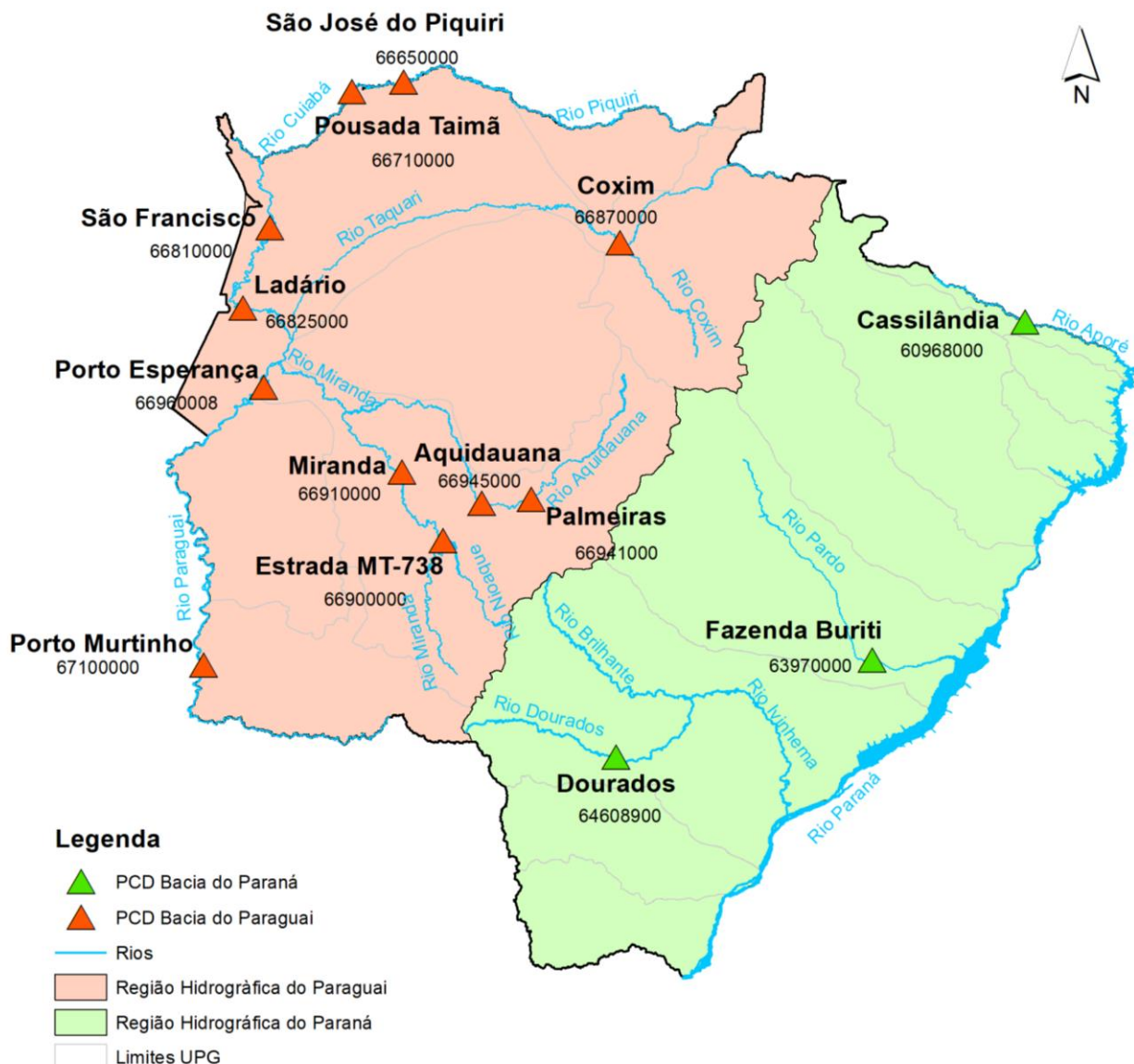


BOLETIM DIÁRIO Nº 2261 — SALA DE SITUAÇÃO MS

25/08/2023

O boletim diário apresenta dados de chuva e nível dos rios monitorados pela Sala de Situação. A rede possui treze estações telemétricas distribuídas nos rios Piquiri, Cuiabá, Paraguai, Miranda, Aquidauana, Taquari, Pardo, Aporé e Dourados. Todos os dados foram retirados do Sistema HIDRO, mantido pela Agência Nacional de Águas e Saneamento Básico (ANA), disponível em <http://www.snirh.gov.br/hidrotelemetria/serieHistorica.aspx>. Os valores de nível estão apresentados em média diária, cota máxima e mínima, utilizando como base os dados entre 07:00h do dia anterior e 07:00h do dia de publicação do boletim. As cotas de referência e médias históricas foram obtidas através de estudos realizados com os dados disponíveis das estações. Para informações de boletins de dias anteriores, consulte: <https://www.imasul.ms.gov.br/sala-de-situacao/>









NÍVEL DOS RIOS

Rio	Estação	Cota (cm)			Cota de referência (cm)		
		23/ago	24/ago	25/ago	Estiagem	Alerta	Emergência
Rio Piquiri/ Cuiabá	****São José do Piquiri	204	203	203 ⁽²⁰⁴⁾ (202)	167	520	580
	Pousada Taiamã	260	259	259 ⁽²⁵⁹⁾ (257)	263	500	560
Rio Paraguai	****São Francisco	640	638		346	750	830
	Ladário	395	394	392 ⁽³⁹³⁾ (391)	52	400	460 ▲
	Porto Esperança	358	356	355 ⁽³⁵⁶⁾ (353)	35	500	560
	Porto Murтинho	463	462	462 ⁽⁴⁶³⁾ (461)	184	640	700 ▲
Rio Aquidauna/ Miranda	Palmeiras	236	211	180 ⁽¹⁹⁷⁾ (169)	105	450	650 ▲
	Aquidauna	270	290	254 ⁽²⁶⁹⁾ (236)	200	600	730 ▲
	***Estrada MT-738	149	140	133 ⁽¹³⁶⁾ (131)	96	470	650 ▲
	Miranda	264	274	263 ⁽²⁶⁹⁾ (255)	123	600	700 ▲
Rio Taquari	Coxim	397	383	375 ⁽³⁷⁹⁾ (371)	350	400	500 ▲
Rio Aporé	*Cassilândia				100	150	200
Rio Pardo	**Fazenda Buriti			360 ⁽³⁶⁴⁾ (354)	303	530	630
Rio Dourados	Dourados	143	133	126 ⁽¹³⁰⁾ (124)	112	310	400

As cotas diárias representam o valor médio das últimas 24h. Para o dia atual, os valores entre parênteses representam os níveis máximo e mínimo durante as últimas 24hs.



LEGENDA

	EMERGÊNCIA
	ALERTA (Acima da cota com permanência de 5%)
	NORMAL (Entre 5% e 95%)
	ESTIAGEM (Abaixo da cota com permanência de 95%)
	Sem informações atualizada
	Estudo hidrológico do IMASUL/Defesa Civil

* A estação **Cassilândia** foi retirada pela ANA e CPRM em 05/05/2023.
 ** A estação **Estrada MT-738** está com dados suspeitos de chuva desde 10/05/2023.
 *** A estação **São Francisco** está com dados de nível inconsistentes desde 10/06/2023. Os dados de nível registrados são do observador.
 **** A estação **São José do Piquiri** está com dados de chuva inconsistentes desde 02/07/2023.

Estações	Média móvel do nível (cm)	Médias históricas das cotas para o mês de agosto (cm)		
		Nível mínimo	Média	Nível máximo
São José do Piquiri	203	204	213	224
Pousada Taiamã	260	287	306	325
****São Francisco	645	554	622	648
Ladário	397	266	346	378
Porto Esperança	360	294	317	335
Porto Murтинho	463	425	478	499
Palmeiras	187	145	163	213
Aquidauna	251	237	259	315
***Estrada MT-738	147	116	137	242
Miranda	245	191	251	359
Coxim	375	355	365	385
*Cassilândia		86	96	111
**Fazenda Buriti		317	344	422
Dourados	150	137	156	204

LEGENDA

	Fora da faixa de normalidade
	Dentro da faixa de normalidade

- A média móvel foi calculada utilizando dados dos últimos 7 dias de medição.
 - As médias históricas representam os valores médios da série histórica disponibilizada pela ANA, considerando as cotas máximas, médias e mínimas para cada estação no mês atual.
 - O valor fora da faixa de normalidade representa uma média móvel com valores que não se encaixam na faixa de nível entre as médias históricas de cotas mínima e máxima.

CHUVA

Rio	Estação	Chuva em mm			
		24 h	96 h	7 dias	Média histórica (agosto)
Rio Piquiri/ Cuiabá	São José do Piquiri	10,6	35	36,2	15
	Pousada Taiamã	0	0	0	11
Rio Paraguai	****São Francisco	0	0	1	23
	Ladário	0	0	13,4	16
	****Porto Esperança	0	2	2	34
	Porto Murtinho	0	0	19,4	33
	Palmeiras	0	1	30,8	47
Rio Aquidauna/ Miranda	Aquidauana	0	0	40,2	47
	***Estrada MT-738	0,4	4,8	59,8	66
	Miranda	0	0	26,2	50
Rio Taquari	Coxim	0	0,2	22	13
Rio Aporé	*Cassilândia				30
Rio Pardo	**Fazenda Buriti	0	0	0	61
Rio Dourados	Dourados	0	0	46,2	50

LEGENDA

	Sem informação atualizada
	Com chuva acima de 1 mm
0	Sem chuva

A média histórica de chuva representa a chuva acumulada média para o mês atual considerando a série histórica.

PREVISÃO METEOROLÓGICA

A previsão do tempo para o final de semana, entre sexta (25/08) e domingo (27/08), indica mudanças no tempo em Mato Grosso do Sul devido a passagem de uma frente fria, que promete aliviar o forte calor dos últimos dias no estado. Na sexta-feira (25) a previsão é de tempo estável, com sol e variação de nebulosidade em grande parte do estado. As temperaturas podem atingir os 37-38°C, com destaque nas regiões pantaneira, norte e bolsão. Entre a tarde e a noite da sexta-feira (25) há probabilidade para ocorrência de chuvas e tempestades, principalmente na região sul do estado.

Entre a sexta-feira e ao longo do sábado (26/08), com o avanço da frente fria, as chuvas devem se espalhar para grande parte do estado. Há probabilidade para ocorrência de chuvas de intensidade fraca a moderada e tempestades. No sábado (26), estão previstas temperaturas mínimas entre 16 e 19°C e máximas de até 25°C nas regiões sul e leste. Para as outras regiões do estado, mínimas entre 20-23 e máximas de até 35°C. Em Campo Grande, mínima de 20°C e máxima de até 28°C. No domingo (27/08), o tempo volta a ficar estável, com sol e variação de nebulosidade. O grande destaque do domingo (27) é a queda nas temperaturas em todo o estado.

FONTE: CEMTEC/SEMADESC

A previsão do tempo foi elaborada pela equipe técnica do CEMTEC. Para mais informações de previsão de tempo e avisos meteorológicos, acesse: <https://www.cemtec.ms.gov.br/previsao-semanal/>

Coordenador(a) da Sala de Situação: Elisabeth Arndt.
Elaboração: Kharlla Yamaciro Thays Fernandes
Luiz Henrique Cavalcanti Marques