

# BOLETIM DIÁRIO Nº 2262 — SALA DE SITUAÇÃO MS

28/08/2023

O boletim diário apresenta dados de chuva e nível dos rios monitorados pela Sala de Situação. A rede possui treze estações telemétricas distribuídas nos rios Piquiri, Cuiabá, Paraguai, Miranda, Aquidauana, Taquari, Pardo, Aporé e Dourados. Todos os dados foram retirados do Sistema HIDRO, mantido pela Agência Nacional de Águas e Saneamento Básico (ANA), disponível em <http://www.snirh.gov.br/hidrotelemetria/serieHistorica.aspx>. Os valores de nível estão apresentados em média diária, cota máxima e mínima, utilizando como base os dados entre 07:00h do dia anterior e 07:00h do dia de publicação do boletim. As cotas de referência e médias históricas foram obtidas através de estudos realizados com os dados disponíveis das estações. Para informações de boletins de dias anteriores, consulte: <https://www.imasul.ms.gov.br/sala-de-situacao/>









# NÍVEL DOS RIOS

Rio	Estação	Cota (cm)			Cota de referência (cm)		
		26/ago	27/ago	28/ago	Estiagem	Alerta	Emergência
Rio Piquiri/ Cuiabá	****São José do Piquiri	202	203	203 <sup>(204)</sup> (202)	167	520	580
	Pousada Taiamã	258	258	258 <sup>(257)</sup> (257)	263	500	560
Rio Paraguai	****São Francisco		630		346	750	830
	Ladário	391	389	386 <sup>(389)</sup> (383)	52	400	460 ▲
	Porto Esperança	353	351	349 <sup>(350)</sup> (348)	35	500	560
	Porto Murтинho	461	460	459 <sup>(459)</sup> (458)	184	640	700 ▲
Rio Aquidauna/ Miranda	Palmeiras	165	161	162 <sup>(164)</sup> (157)	105	450	650 ▲
	Aquidauna	227	216	213 <sup>(214)</sup> (212)	200	600	730 ▲
	***Estrada MT-738	129	127	126 <sup>(127)</sup> (125)	96	470	650 ▲
	Miranda	248	231	219 <sup>(223)</sup> (214)	123	600	700 ▲
Rio Taquari	Coxim	369	366	365 <sup>(365)</sup> (364)	350	400	500 ▲
Rio Aporé	*Cassilândia				100	150	200
Rio Pardo	**Fazenda Buriti	344	326	322 <sup>(323)</sup> (321)	303	530	630
Rio Dourados	Dourados	115	129	131 <sup>(132)</sup> (129)	112	310	400

As cotas diárias representam o valor médio das últimas 24h. Para o dia atual, os valores entre parênteses representam os níveis máximo e mínimo durante as últimas 24hs.



## LEGENDA

	EMERGÊNCIA
	ALERTA (Acima da cota com permanência de 5%)
	NORMAL (Entre 5% e 95%)
	ESTIAGEM (Abaixo da cota com permanência de 95%)
	Sem informações atualizada
	Estudo hidrológico do IMASUL/Defesa Civil

\* A estação **Cassilândia** foi retirada pela ANA e CPRM em 05/05/2023.  
 \*\* A estação **Estrada MT-738** está com dados suspeitos de chuva desde 10/05/2023.  
 \*\*\* A estação **São Francisco** está com dados de nível inconsistentes desde 10/06/2023. Os dados de nível registrados são do observador.  
 \*\*\*\* A estação **São José do Piquiri** está com dados de chuva inconsistentes desde 02/07/2023.

Estações	Média móvel do nível (cm)	Médias históricas das cotas para o mês de agosto (cm)		
		Nível mínimo	Média	Nível máximo
São José do Piquiri	203	204	213	224
Pousada Taiamã	259	287	306	325
****São Francisco	640	554	622	648
Ladário	392	266	346	378
Porto Esperança	355	294	317	335
Porto Murтинho	462	425	478	499
Palmeiras	186	145	163	213
Aquidauna	246	237	259	315
***Estrada MT-738	138	116	137	242
Miranda	248	191	251	359
Coxim	377	355	365	385
*Cassilândia		86	96	111
**Fazenda Buriti	342	317	344	422
Dourados	134	137	156	204

## LEGENDA

	Fora da faixa de normalidade
	Dentro da faixa de normalidade

- A média móvel foi calculada utilizando dados dos últimos 7 dias de medição.  
 - As médias históricas representam os valores médios da série histórica disponibilizada pela ANA, considerando as cotas máximas, médias e mínimas para cada estação no mês atual.  
 - O valor fora da faixa de normalidade representa uma média móvel com valores que não se encaixam na faixa de nível entre as médias históricas de cotas mínima e máxima.

# CHUVA

Rio	Estação	Chuva em mm			
		24 h	96 h	7 dias	Média histórica (agosto)
Rio Piquiri/ Cuiabá	São José do Piquiri	0,2	18,8	43,2	15
	Pousada Taiamã	0	0	0	11
Rio Paraguai	****São Francisco	0	0	0	23
	Ladário	0	0	0	16
	****Porto Esperança	0	0	2	34
	Porto Murinho	0	0	0	33
Rio Aquidauna/ Miranda	Palmeiras	0	2,2	3,2	47
	Aquidauana	0	0	0	47
	***Estrada MT-738	0,2	0,6	5	66
	Miranda	0	0	0	50
Rio Taquari	Coxim	0	0	0,2	13
Rio Aporé	*Cassilândia				30
Rio Pardo	**Fazenda Buriti	0	0	0	61
Rio Dourados	Dourados	0	0,6	0,6	50

## LEGENDA

	Sem informação atualizada
	Com chuva acima de 1 mm
0	Sem chuva

A média histórica de chuva representa a chuva acumulada média para o mês atual considerando a série histórica.

# PREVISÃO METEOROLÓGICA

A previsão do tempo para esta semana, entre segunda (28/08) e quinta-feira (31/08), indica tempo instável com possibilidade de chuvas e tempestades em Mato Grosso do Sul.

Na **segunda-feira (28)** a previsão é de tempo estável, com sol e variação de nebulosidade em grande parte do estado devido a atuação de um sistema de alta pressão atmosférica. As temperaturas podem atingir os 31°C, com destaque para as regiões pantaneira e norte. São previstas temperaturas mínimas entre 11-14°C e máximas mais amenas com até 26°C nas regiões sul e leste. Para as regiões norte e pantaneira, são esperadas temperaturas mínimas entre 14-20°C e máximas por volta dos 31°C. Na capital, a temperatura mínima é de 15°C e máxima de até 25°C.

## FONTE: CEMTEC/SEMADESC

A previsão do tempo foi elaborada pela equipe técnica do CEMTEC. Para mais informações de previsão de tempo e avisos meteorológicos, acesse: <https://www.cemtec.ms.gov.br/previsao-semanal/>

Coordenador(a) da Sala de Situação: Elisabeth Arndt.  
Elaboração: Kharlla Yamaciro Thays Fernandes  
Luiz Henrique Cavalcanti Marques