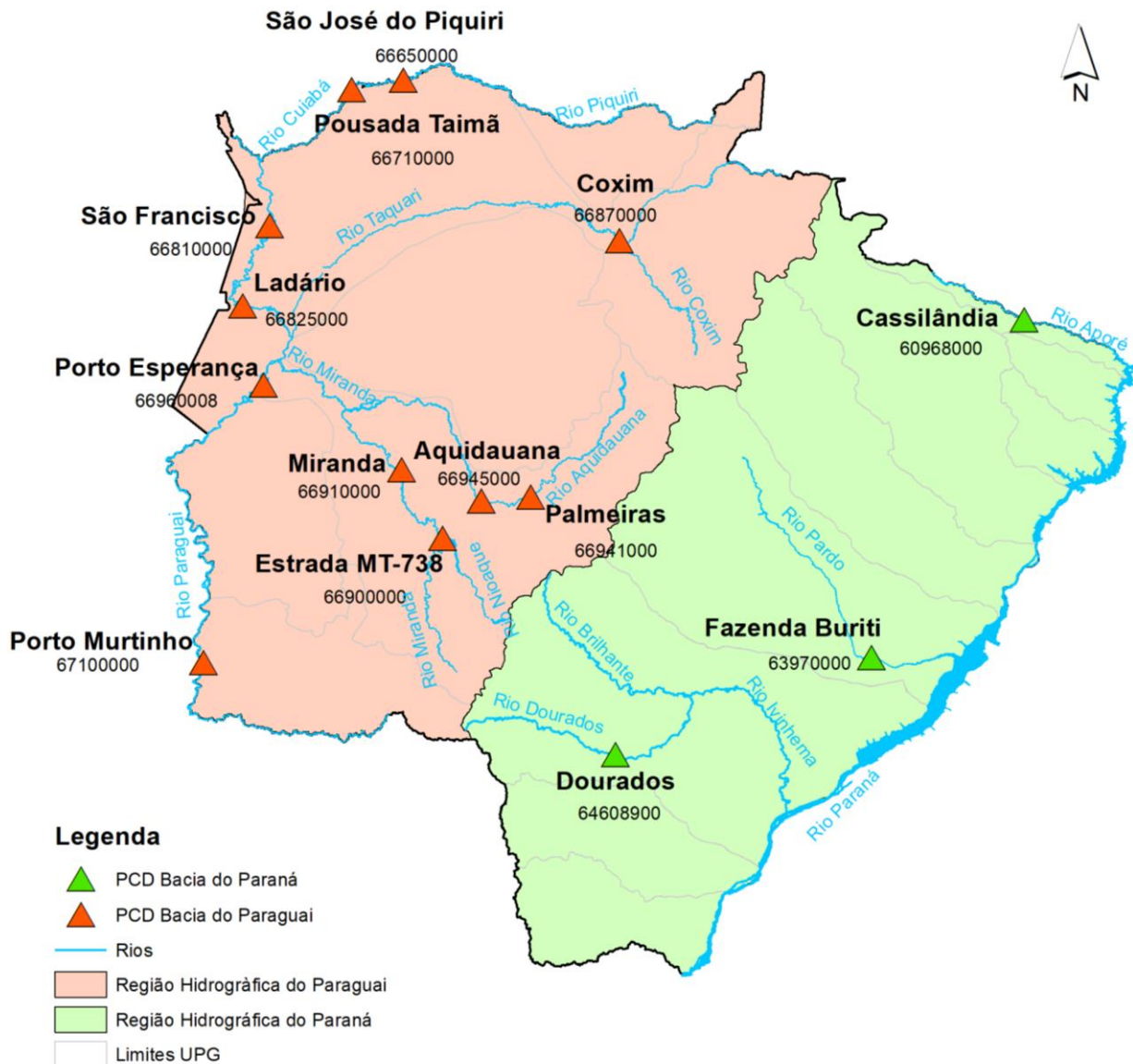


BOLETIM DIÁRIO Nº 2266 — SALA DE SITUAÇÃO MS

01/09/2023

O boletim diário apresenta dados de chuva e nível dos rios monitorados pela Sala de Situação. A rede possui treze estações telemétricas distribuídas nos rios Piquiri, Cuiabá, Paraguai, Miranda, Aquidauana, Taquari, Pardo, Aporé e Dourados. Todos os dados foram retirados do Sistema HIDRO, mantido pela Agência Nacional de Águas e Saneamento Básico (ANA), disponível em <http://www.snirh.gov.br/hidrotelemetria/serieHistorica.aspx>. Os valores de nível estão apresentados em média diária, cota máxima e mínima, utilizando como base os dados entre 07:00h do dia anterior e 07:00h do dia de publicação do boletim. As cotas de referência e médias históricas foram obtidas através de estudos realizados com os dados disponíveis das estações. Para informações de boletins de dias anteriores, consulte: <https://www.imasul.ms.gov.br/sala-de-situacao/>









NÍVEL DOS RIOS

Rio	Estação	Cota (cm)			Cota de referência (cm)		
		30/ago	31/ago	01/set	Estiagem	Alerta	Emergência
Rio Piquiri/ Cuiabá	*****São José do Piquiri	202	197	198 ⁽¹⁹⁹⁾ ₍₁₉₆₎	167	520	580
	Pousada Taiamã	252	252	252 ⁽²⁵²⁾ ₍₂₅₁₎	263	500	560
Rio Paraguai	****São Francisco		623		346	750	830
	Ladário	383	380	378 ⁽³⁷⁹⁾ ₍₃₇₇₎	52	400	460 ▲
	Porto Esperança	345	343	341 ⁽³⁴²⁾ ₍₃₃₉₎	35	500	560
	Porto Murтинho	457	457	457 ⁽⁴⁵⁸⁾ ₍₄₅₆₎	184	640	700 ▲
Rio Aquidauna/ Miranda	Palmeiras	167	164	161 ⁽¹⁶⁴⁾ ₍₁₅₇₎	105	450	650 ▲
	Aquidauna	220	219	215 ⁽²¹⁸⁾ ₍₂₁₃₎	200	600	730 ▲
	***Estrada MT-738	125	125	126 ⁽¹³³⁾ ₍₁₂₄₎	96	470	650 ▲
	Miranda	207	205	203 ⁽²⁰⁵⁾ ₍₂₀₁₎	123	600	700 ▲
Rio Taquari	Coxim	367	366	364 ⁽³⁶⁵⁾ ₍₃₆₄₎	350	400	500 ▲
Rio Aporé	*Cassilândia				100	150	200
Rio Pardo	**Fazenda Buriti	316	321	324 ⁽³²⁶⁾ ₍₃₂₂₎	303	530	630
Rio Dourados	Dourados	131	132	141 ⁽¹⁴⁷⁾ ₍₁₃₈₎	112	310	400

As cotas diárias representam o valor médio das últimas 24h. Para o dia atual, os valores entre parênteses representam os níveis máximo e mínimo durante as últimas 24hs.



LEGENDA

	EMERGÊNCIA
	ALERTA (Acima da cota com permanência de 5%)
	NORMAL (Entre 5% e 95%)
	ESTIAGEM (Abaixo da cota com permanência de 95%)
	Sem informações atualizada
	Estudo hidrológico do IMASUL/Defesa Civil

* A estação **Cassilândia** foi retirada pela ANA e CPRM em 05/05/2023.
 ** A estação **Estrada MT-738** está com dados suspeitos de chuva desde 10/05/2023.
 *** A estação **São Francisco** está com dados de nível inconsistentes desde 10/06/2023. Os dados de nível registrados são do observador.
 **** A estação **São José do Piquiri** está com dados de chuva inconsistentes desde 02/07/2023.

Estações	Média móvel do nível (cm)	Médias históricas das cotas para o mês de setembro (cm)		
		Nível mínimo	Média	Nível máximo
São José do Piquiri	201	190	199	207
Pousada Taiamã	255	273	284	304
****São Francisco	632	518	569	611
Ladário	384	207	285	339
Porto Esperança	347	114	165	195
Porto Murтинho	458	378	430	491
Palmeiras	164	135	163	244
Aquidauna	218	225	259	360
***Estrada MT-738	126	112	131	336
Miranda	218	182	233	340
Coxim	366	354	364	396
*Cassilândia		85	97	121
**Fazenda Buriti	324	309	341	410
Dourados	130	134	158	229

LEGENDA

	Fora da faixa de normalidade
	Dentro da faixa de normalidade

- A média móvel foi calculada utilizando dados dos últimos 7 dias de medição.
 - As médias históricas representam os valores médios da série histórica disponibilizada pela ANA, considerando as cotas máximas, médias e mínimas para cada estação no mês atual.
 - O valor fora da faixa de normalidade representa uma média móvel com valores que não se encaixam na faixa de nível entre as médias históricas de cotas mínima e máxima.

CHUVA

Rio	Estação	Chuva em mm			
		24 h	96 h	7 dias	Média histórica (setembro)
Rio Piquiri/ Cuiabá	São José do Piquiri	21,6	22,4	30,6	19
	Pousada Taiamã	0	0	0	28
Rio Paraguai	****São Francisco	0	0	0	38
	Ladário	0	0	0	36
	****Porto Esperança	0	0	0	24
	Porto Murinho	11,4	11,4	11,4	34
	Palmeiras	0	0	2,2	71
Rio Aquidauna/ Miranda	Aquidauana	1,8	1,8	1,8	67
	***Estrada MT-738	1	4,6	4,8	96
	Miranda	0	0	0	43
	Rio Taquari	Coxim	4	4	4
Rio Aporé	*Cassilândia				59
Rio Pardo	**Fazenda Buriti	4	4,8	4,8	72
Rio Dourados	Dourados	16,2	18	18,6	91

LEGENDA

	Sem informação atualizada
	Com chuva acima de 1 mm
0	Sem chuva

A média histórica de chuva representa a chuva acumulada média para o mês atual considerando a série histórica.

PREVISÃO METEOROLÓGICA

Na sexta-feira (01/09) a previsão é de tempo estável, com sol e variação de nebulosidade em grande parte do estado devido a atuação de um sistema de alta pressão atmosférica. Porém, na região sul do estado não se descartam pancadas de chuvas devido ao fluxo de calor e umidade e deslocamento de cavados. As temperaturas podem atingir os 38°C, com destaque para as regiões sudoeste, pantaneira e norte.

Entre sábado (02/09) e domingo (03/09) há probabilidade para ocorrência de chuvas de intensidade fraca a moderada e, localmente, podem ocorrer tempestades com raios, rajadas de vento e eventual queda de granizo. Essas instabilidades ocorrem devido a passagem de cavados em níveis médios da atmosfera, aliado ao transporte de calor e umidade. Além disso, a atuação de um sistema de baixa pressão atmosférica no Paraguai favorece a formação de chuvas.

FONTE: CEMTEC/SEMADESC

A previsão do tempo foi elaborada pela equipe técnica do CEMTEC. Para mais informações de previsão de tempo e avisos meteorológicos, acesse: <https://www.cemtec.ms.gov.br/previsao-semanal/>

Coordenador(a) da Sala de Situação: Elisabeth Arndt.
Elaboração: Kharlla Yamaciro Thays Fernandes
Luiz Henrique Cavalcanti Marques