

BOLETIM DIÁRIO Nº 2269 — SALA DE SITUAÇÃO MS

06/09/2023

O boletim diário apresenta dados de chuva e nível dos rios monitorados pela Sala de Situação. A rede possui treze estações telemétricas distribuídas nos rios Piquiri, Cuiabá, Paraguai, Miranda, Aquidauana, Taquari, Pardo, Aporé e Dourados. Todos os dados foram retirados do Sistema HIDRO, mantido pela Agência Nacional de Águas e Saneamento Básico (ANA), disponível em <http://www.snirh.gov.br/hidrotelemetria/serieHistorica.aspx>. Os valores de nível estão apresentados em média diária, cota máxima e mínima, utilizando como base os dados entre 07:00h do dia anterior e 07:00h do dia de publicação do boletim. As cotas de referência e médias históricas foram obtidas através de estudos realizados com os dados disponíveis das estações. Para informações de boletins de dias anteriores, consulte: <https://www.imasul.ms.gov.br/sala-de-situacao/>









NÍVEL DOS RIOS

Rio	Estação	Cota (cm)			Cota de referência (cm)		
		04/set	05/set	06/set	Estiagem	Alerta	Emergência
Rio Piquiri/ Cuiabá	****São José do Piquiri	198	199	202 ⁽²⁰⁴⁾ ₍₂₀₁₎	167	520	580
	Pousada Taiamã	250	249	249 ⁽²⁵⁰⁾ ₍₂₄₉₎	263	500	560
Rio Paraguai	***São Francisco				346	750	830
	Ladário	371	369	367 ⁽³⁶⁸⁾ ₍₃₆₅₎	52	400	460 ▲
	Porto Esperança	332	330	327 ⁽³²⁹⁾ ₍₃₂₆₎	35	500	560
	Porto Murтинho	455	452	451 ⁽⁴⁵²⁾ ₍₄₅₁₎	184	640	700 ▲
Rio Aquidauna/ Miranda	Palmeiras	159	154	151 ⁽¹⁵⁵⁾ ₍₁₄₈₎	105	450	650 ▲
	Aquidauna	210	209	204 ⁽²⁰⁶⁾ ₍₂₀₁₎	200	600	730 ▲
	**Estrada MT-738	149	138	132 ⁽¹³⁵⁾ ₍₁₂₉₎	96	470	650 ▲
	Miranda	207	230	243 ⁽²⁴⁶⁾ ₍₂₄₀₎	123	600	700 ▲
Rio Taquari	Coxim	370	364	362 ⁽³⁶²⁾ ₍₃₆₁₎	350	400	500 ▲
Rio Aporé	*Cassilândia				100	150	200
Rio Pardo	Fazenda Buriti	351	358	346 ⁽³⁵³⁾ ₍₃₃₅₎	303	530	630
Rio Dourados	Dourados	124	116	127 ⁽¹³¹⁾ ₍₁₂₂₎	112	310	400

As cotas diárias representam o valor médio das últimas 24h. Para o dia atual, os valores entre parênteses representam os níveis máximo e mínimo durante as últimas 24hs.



LEGENDA

	EMERGÊNCIA
	ALERTA (Acima da cota com permanência de 5%)
	NORMAL (Entre 5% e 95%)
	ESTIAGEM (Abaixo da cota com permanência de 95%)
	Sem informações atualizadas
	Estudo hidrológico do IMASUL/Defesa Civil

* A estação **Cassilândia** foi retirada pela ANA e CPRM em 05/05/2023.
 ** A estação **Estrada MT-738** está com dados suspeitos de chuva desde 10/05/2023.
 *** A estação **São Francisco** está com dados de nível inconsistentes desde 10/06/2023. Os dados de nível registrados são do observador.
 **** A estação **São José do Piquiri** está com dados de chuva inconsistentes desde 02/07/2023.

Estações	Média móvel do nível (cm)	Médias históricas das cotas para o mês de setembro (cm)		
		Nível mínimo	Média	Nível máximo
São José do Piquiri	199	190	199	207
Pousada Taiamã	236	273	284	304
***São Francisco		518	569	611
Ladário	373	207	285	339
Porto Esperança	335	114	165	195
Porto Murтинho	455	378	430	491
Palmeiras	158	135	163	244
Aquidauna	212	225	259	360
**Estrada MT-738	137	112	131	336
Miranda	213	182	233	340
Coxim	367	354	364	396
*Cassilândia		85	97	121
Fazenda Buriti	340	309	341	410
Dourados	131	134	158	229

LEGENDA

	Fora da faixa de normalidade
	Dentro da faixa de normalidade

- A média móvel foi calculada utilizando dados dos últimos 7 dias de medição.
 - As médias históricas representam os valores médios da série histórica disponibilizada pela ANA, considerando as cotas máximas, médias e mínimas para cada estação no mês atual.
 - O valor fora da faixa de normalidade representa uma média móvel com valores que não se encaixam na faixa de nível entre as médias históricas de cotas mínima e máxima.

CHUVA

Rio	Estação	Chuva em mm			
		24 h	96 h	7 dias	Média histórica (setembro)
Rio Piquiri/ Cuiabá	****São José do Piquiri	0,4	21,6	148,6	19
	Pousada Taiamã	0	0	0	28
Rio Paraguai	***São Francisco	0	0	0	38
	Ladário	0	0	0	36
	Porto Esperança	0	0	0	24
	Porto Murinho	0	0	11,4	34
	Palmeiras	0	4,4	4,4	71
Rio Aquidauna/ Miranda	Aquidauana	0	0	2	67
	**Estrada MT-738	0,2	7,2	9,4	96
	Miranda	0	0	0	43
Rio Taquari	Coxim	0	0,2	4,2	33
Rio Aporé	*Cassilândia				59
Rio Pardo	Fazenda Buriti	0	0,6	5,6	72
Rio Dourados	Dourados	0,4	6	24	91

LEGENDA

	Sem informação atualizada
	Com chuva acima de 1 mm
0	Sem chuva

A média histórica de chuva representa a chuva acumulada média para o mês atual considerando a série histórica.

PREVISÃO METEOROLÓGICA

A previsão do tempo para quarta (06/09) e quinta (07/09) segue com o tempo quente e com possibilidade, de forma isolada, para ocorrência de chuvas de intensidade fraca a moderada e, localmente, podem ocorrer tempestades com raios, rajadas de vento e eventual queda de granizo. A formação de instabilidades ocorre devido ao aquecimento diurno, passagem de cavados, aliado ao transporte de calor e umidade. Além disso, a atuação de um sistema de baixa pressão atmosférica no Paraguai favorece a formação de chuvas. Durante estes dias, estão previstas temperaturas mínimas entre 18 e 22°C e máximas de até 33°C nas regiões sul e leste do estado e em Campo Grande, mínimas entre 22-23°C e máxima de até 32°C.

FONTE: CEMTEC/SEMADESC

A previsão do tempo foi elaborada pela equipe técnica do CEMTEC. Para mais informações de previsão de tempo e avisos meteorológicos, acesse: <https://www.cemtec.ms.gov.br/previsao-semanal/>

Coordenador(a) da Sala de Situação: Elisabeth Arndt.
Elaboração: Kharlla Yamaciro Thays Fernandes
Luiz Henrique Cavalcanti Marques