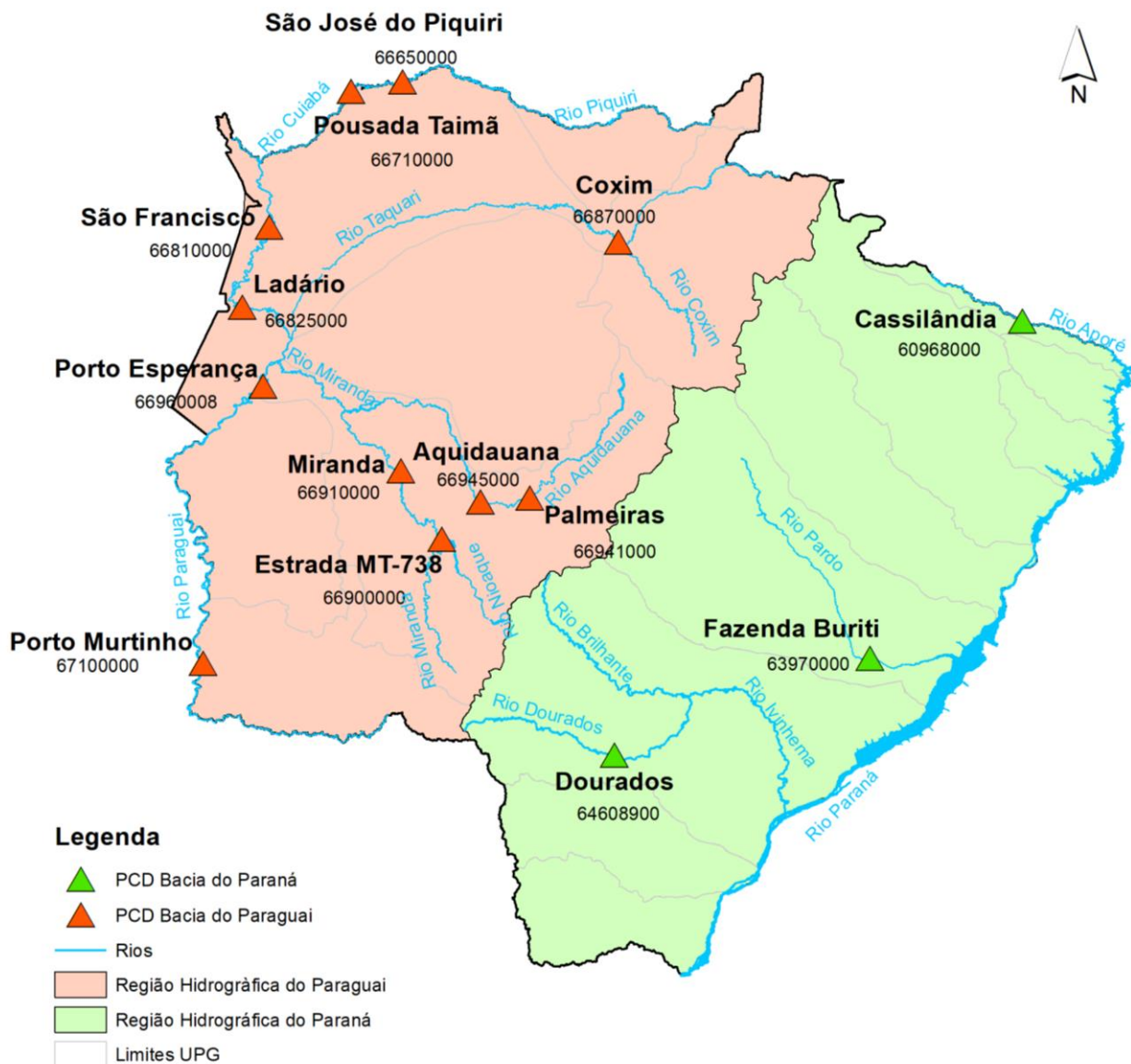


BOLETIM DIÁRIO Nº 2272 — SALA DE SITUAÇÃO MS

12/09/2023

O boletim diário apresenta dados de chuva e nível dos rios monitorados pela Sala de Situação. A rede possui treze estações telemétricas distribuídas nos rios Piquiri, Cuiabá, Paraguai, Miranda, Aquidauana, Taquari, Pardo, Aporé e Dourados. Todos os dados foram retirados do Sistema HIDRO, mantido pela Agência Nacional de Águas e Saneamento Básico (ANA), disponível em <http://www.snirh.gov.br/hidrotelemetria/serieHistorica.aspx>. Os valores de nível estão apresentados em média diária, cota máxima e mínima, utilizando como base os dados entre 07:00h do dia anterior e 07:00h do dia de publicação do boletim. As cotas de referência e médias históricas foram obtidas através de estudos realizados com os dados disponíveis das estações. Para informações de boletins de dias anteriores, consulte: <https://www.imasul.ms.gov.br/sala-de-situacao/>









NÍVEL DOS RIOS

Rio	Estação	Cota (cm)			Cota de referência (cm)		
		10/set	11/set	12/set	Estiagem	Alerta	Emergência
Rio Piquiri/ Cuiabá	****São José do Piquiri	205	205	205 ⁽²⁰⁶⁾ ₍₂₀₄₎	167	520	580
	Pousada Taiamã	249	248	247 ⁽²⁴⁸⁾ ₍₂₄₆₎	263	500	560
Rio Paraguai	***São Francisco				346	750	830
	Ladário	356	353	350 ⁽³⁵²⁾ ₍₃₄₉₎	52	400	460 ▲
	Porto Esperança	306	313	310 ⁽³¹²⁾ ₍₃₀₈₎	35	500	560
	Porto Murтинho	447	446	444 ⁽⁴⁴⁶⁾ ₍₄₄₃₎	184	640	700 ▲
Rio Aquidauna/ Miranda	Palmeiras	175	232	207 ⁽²¹⁷⁾ ₍₁₉₈₎	105	450	650 ▲
	Aquidauna	236	274	294 ⁽³¹⁰⁾ ₍₂₇₆₎	200	600	730 ▲
	**Estrada MT-738	131	162	183 ⁽¹⁹¹⁾ ₍₁₆₆₎	96	470	650 ▲
	Miranda	206	205	212 ⁽²²⁰⁾ ₍₂₀₅₎	123	600	700 ▲
Rio Taquari	Coxim	367	373	375 ⁽³⁷⁷⁾ ₍₃₇₃₎	350	400	500 ▲
Rio Aporé	*Cassilândia				100	150	200
Rio Pardo	Fazenda Buriti	337	386	420 ⁽⁴²⁸⁾ ₍₄₀₉₎	303	530	630
Rio Dourados	Dourados	156	155	142 ⁽¹⁴⁹⁾ ₍₁₃₇₎	112	310	400

As cotas diárias representam o valor médio das últimas 24h. Para o dia atual, os valores entre parênteses representam os níveis máximo e mínimo durante as últimas 24hs.



LEGENDA

	EMERGÊNCIA
	ALERTA (Acima da cota com permanência de 5%)
	NORMAL (Entre 5% e 95%)
	ESTIAGEM (Abaixo da cota com permanência de 95%)
	Sem informações atualizadas
	Estudo hidrológico do IMASUL/Defesa Civil

* A estação **Cassilândia** foi retirada pela ANA e CPRM em 05/05/2023.
 ** A estação **Estrada MT-738** está com dados suspeitos de chuva desde 10/05/2023.
 *** A estação **São Francisco** está com dados de nível inconsistentes desde 10/06/2023. Os dados de nível registrados são do observador.
 **** A estação **São José do Piquiri** está com dados de chuva inconsistentes desde 02/07/2023.

Estações	Média móvel do nível (cm)	Médias históricas das cotas para o mês de setembro (cm)		
		Nível mínimo	Média	Nível máximo
São José do Piquiri	204	190	199	207
Pousada Taiamã	249	273	284	304
***São Francisco		518	569	611
Ladário	359	207	285	339
Porto Esperança	316	114	165	195
Porto Murтинho	448	378	430	491
Palmeiras	174	135	163	244
Aquidauna	232	225	259	360
**Estrada MT-738	141	112	131	336
Miranda	219	182	233	340
Coxim	366	354	364	396
*Cassilândia		85	97	121
Fazenda Buriti	349	309	341	410
Dourados	138	134	158	229

LEGENDA

	Fora da faixa de normalidade
	Dentro da faixa de normalidade

- A média móvel foi calculada utilizando dados dos últimos 7 dias de medição.
 - As médias históricas representam os valores médios da série histórica disponibilizada pela ANA, considerando as cotas máximas, médias e mínimas para cada estação no mês atual.
 - O valor fora da faixa de normalidade representa uma média móvel com valores que não se encaixam na faixa de nível entre as médias históricas de cotas mínima e máxima.

CHUVA

Rio	Estação	Chuva em mm			
		24 h	96 h	7 dias	Média histórica (setembro)
Rio Piquiri/ Cuiabá	****São José do Piquiri	0,4	2,2	3,6	19
	Pousada Taiamã	0	1,6	2,8	28
Rio Paraguai	***São Francisco	0	0	0	38
	Ladário	0	3,8	3,8	36
	Porto Esperança	0	0	0	24
	Porto Murтинho	0	0,2	5,2	34
	Palmeiras	0	29	29	71
Rio Aquidauna/ Miranda	Aquidauna	0	32,4	32,4	67
	**Estrada MT-738	0,2	30,8	31,8	96
	Miranda	0	7	7	43
Rio Taquari	Coxim	0	15,2	23,2	33
Rio Aporé	*Cassilândia				59
Rio Pardo	Fazenda Buriti	0	23,2	23,2	72
Rio Dourados	Dourados	0	32,2	32,6	91

LEGENDA

	Sem informação atualizada
	Com chuva acima de 1 mm
0	Sem chuva

A média histórica de chuva representa a chuva acumulada média para o mês atual considerando a série histórica.

PREVISÃO METEOROLÓGICA

Esta semana Mato Grosso do Sul enfrentará altas temperaturas entre segunda (11/09) e terça-feira (12/09), com valores próximos dos 40°C e a partir de quarta-feira (13/09), com a chegada de uma frente fria, as temperaturas terão queda significativa, com mínimas entre 7-10°C na região sul do estado. A previsão do tempo para a semana, entre segunda (11/09) e terça-feira (12/09), indica tempo estável, com sol e variação de nebulosidade. Nestes dias devem ser registradas altas temperaturas, com valores próximos dos 40°C, com destaque para as regiões norte, pantaneira, sudoeste e bolsão. Além disso, esperam-se baixos valores de umidade relativa do ar, entre 10-20%.

Entre a noite de terça-feira (12/09) e a quinta-feira (14/09) a previsão indica mudanças no tempo devido ao avanço de uma nova frente fria sobre Mato Grosso do Sul. O tempo ficará instável, com probabilidade para ocorrência de chuvas de intensidade fraca a moderada e, localmente, podem ocorrer tempestades com raios, rajadas de vento e eventual queda de granizo.

FONTE: CEMTEC/SEMADESC

A previsão do tempo foi elaborada pela equipe técnica do CEMTEC. Para mais informações de previsão de tempo e avisos meteorológicos, acesse: <https://www.cemtec.ms.gov.br/previsao-semanal/>

Coordenador(a) da Sala de Situação: Elisabeth Arndt.
Elaboração: Kharlla Yamaciro Thays Fernandes
Luiz Henrique Cavalcanti Marques