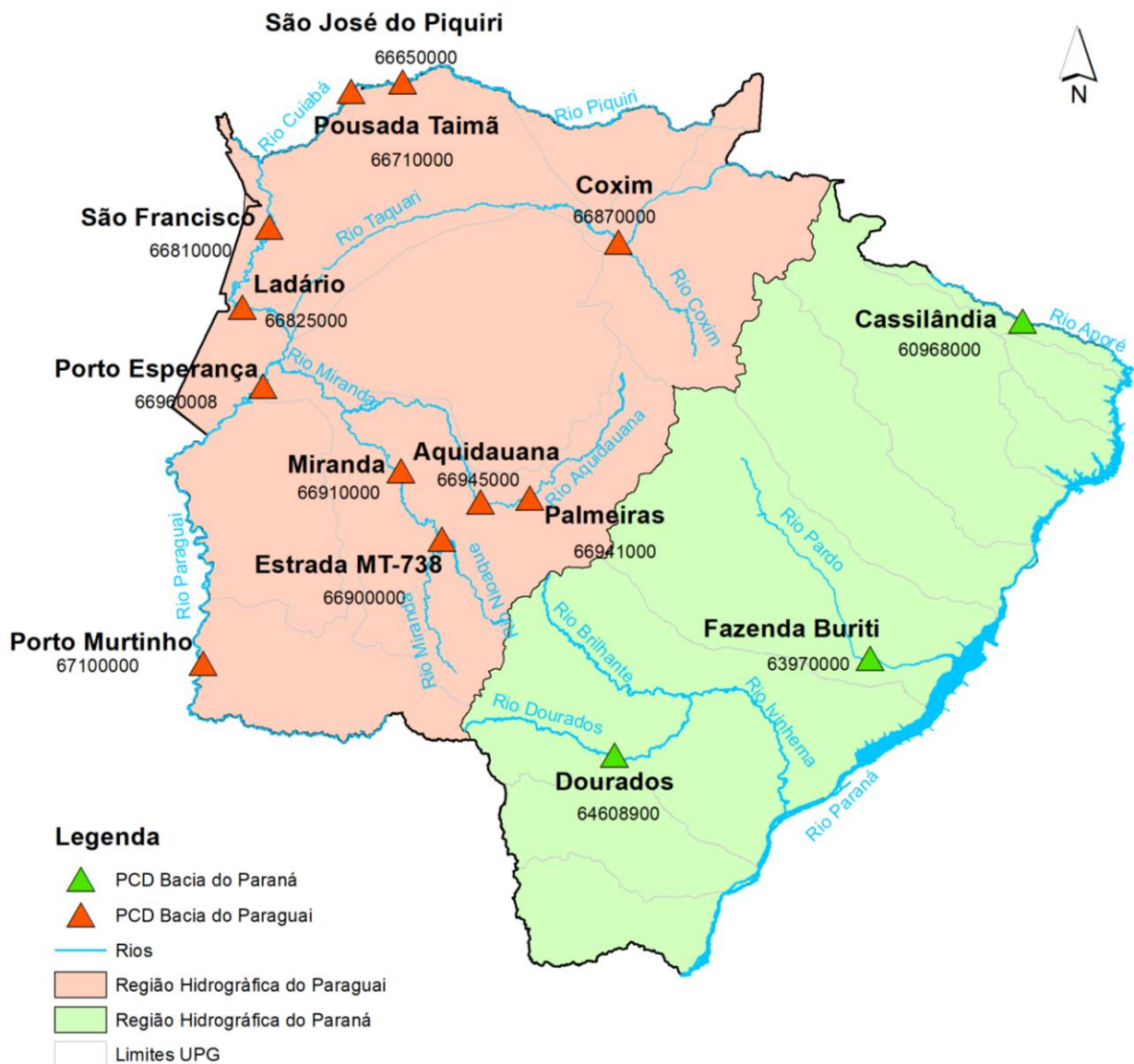


BOLETIM DIÁRIO Nº 2275 — SALA DE SITUAÇÃO MS

15/09/2023

O boletim diário apresenta dados de chuva e nível dos rios monitorados pela Sala de Situação. A rede possui treze estações telemétricas distribuídas nos rios Piquiri, Cuiabá, Paraguai, Miranda, Aquidauana, Taquari, Pardo, Aporé e Dourados. Todos os dados foram retirados do Sistema HIDRO, mantido pela Agência Nacional de Águas e Saneamento Básico (ANA), disponível em <http://www.snirh.gov.br/hidrotelemetria/serieHistorica.aspx>. Os valores de nível estão apresentados em média diária, cota máxima e mínima, utilizando como base os dados entre 07:00h do dia anterior e 07:00h do dia de publicação do boletim. As cotas de referência e médias históricas foram obtidas através de estudos realizados com os dados disponíveis das estações. Para informações de boletins de dias anteriores, consulte: <https://www.imasul.ms.gov.br/sala-de-situacao/>









NÍVEL DOS RIOS

Rio	Estação	Cota (cm)			Cota de referência (cm)		
		13/set	14/set	15/set	Estiagem	Alerta	Emergência
Rio Piquiri/ Cuiabá	***São José do Piquiri	206	210	215 ⁽²¹⁶⁾ ₍₂₁₄₎	167	520	580
	Pousada Taiamã	246	247	250 ⁽²⁵¹⁾ ₍₂₄₈₎	263	500	560
Rio Paraguai	**São Francisco		491		346	750	830
	Ladário	348	346	344 ⁽³⁴⁶⁾ ₍₃₄₃₎	52	400	460 ▲
	Porto Esperança	307	305	302 ⁽³⁰⁴⁾ ₍₃₀₁₎	35	500	560
	Porto Murтинho	442	440	437 ⁽⁴³⁸⁾ ₍₄₃₇₎	184	640	700 ▲
Rio Aquidauna/ Miranda	Palmeiras	188	174	172 ⁽¹⁷⁶⁾ ₍₁₆₉₎	105	450	650 ▲
	Aquidauna	261	240	234 ⁽²³⁶⁾ ₍₂₃₂₎	200	600	730 ▲
	*Estrada MT-738	154	147	157 ⁽¹⁵⁹⁾ ₍₁₅₃₎	96	470	650 ▲
	Miranda	240	277	276 ⁽²⁸²⁾ ₍₂₆₄₎	123	600	700 ▲
Rio Taquari	Coxim	374	368	366 ⁽³⁶⁷⁾ ₍₃₆₅₎	350	400	500 ▲
Rio Aporé	Cassilândia	90	88	90 ⁽⁹²⁾ ₍₈₆₎	100	150	200
Rio Pardo	Fazenda Buriti	428	409	371 ⁽³⁸²⁾ ₍₃₆₅₎	303	530	630
Rio Dourados	Dourados	134	132	131 ⁽¹³³⁾ ₍₁₃₀₎	112	310	400

As cotas diárias representam o valor médio das últimas 24h. Para o dia atual, os valores entre parênteses representam os níveis máximo e mínimo durante as últimas 24hs.



LEGENDA

* A estação **Estrada MT-738** está com dados suspeitos de chuva desde 10/05/2023.
 ** A estação **São Francisco** parou de transmitir em 12/09/2023.
 *** A estação **São José do Piquiri** está com dados de chuva inconsistentes desde 02/07/2023.

	EMERGÊNCIA
	ALERTA (Acima da cota com permanência de 5%)
	NORMAL (Entre 5% e 95%)
	ESTIAGEM (Abaixo da cota com permanência de 95%)
	Sem informações atualizada
	Estudo hidrológico do IMASUL/Defesa Civil

Estações	Média móvel do nível (cm)	Médias históricas das cotas para o mês de setembro (cm)		
		Nível mínimo	Média	Nível máximo
São José do Piquiri	207	190	199	207
Pousada Taiamã	248	273	284	304
***São Francisco		518	569	611
Ladário	351	207	285	339
Porto Esperança	307	114	165	195
Porto Murтинho	443	378	430	491
Palmeiras	186	135	163	244
Aquidauna	251	225	259	360
**Estrada MT-738	151	112	131	336
Miranda	233	182	233	340
Coxim	369	354	364	396
*Cassilândia		85	97	121
Fazenda Buriti	380	309	341	410
Dourados	139	134	158	229

LEGENDA

	Fora da faixa de normalidade
	Dentro da faixa de normalidade

- A média móvel foi calculada utilizando dados dos últimos 7 dias de medição.
 - As médias históricas representam os valores médios da série histórica disponibilizada pela ANA, considerando as cotas máximas, médias e mínimas para cada estação no mês atual.
 - O valor fora da faixa de normalidade representa uma média móvel com valores que não se encaixam na faixa de nível entre as médias históricas de cotas mínima e máxima.

CHUVA

Rio	Estação	Chuva em mm			
		24 h	96 h	7 dias	Média histórica (setembro)
Rio Piquiri/ Cuiabá	****São José do Piquiri	0	1	2,8	19
	Pousada Taiamã	0,2	13,2	14,8	28
Rio Paraguai	***São Francisco	0	0	0	38
	Ladário	0	24,8	28,6	36
	Porto Esperança	0,4	0,4	0,4	24
	Porto Murinho	0	3,4	3,6	34
	Palmeiras	0,2	22,6	51,6	71
Rio Aquidauna/ Miranda	Aquidauna	0	17,4	49,8	67
	**Estrada MT-738	1	15,2	45,8	96
	Miranda	0	14,2	21,2	43
Rio Taquari	Coxim	0,2	3	18,2	33
Rio Aporé	*Cassilândia	5	5	5	59
Rio Pardo	Fazenda Buriti	0	3	26,2	72
Rio Dourados	Dourados	0	2,4	34,6	91

LEGENDA

	Sem informação atualizada
	Com chuva acima de 1 mm
0	Sem chuva

A média histórica de chuva representa a chuva acumulada média para o mês atual considerando a série histórica.

PREVISÃO METEOROLÓGICA

A previsão do tempo para o final de semana, entre sexta-feira (15/09) e domingo (17/09), indica tempo firme, com sol e variação de nebulosidade devido à atuação de um sistema de alta pressão atmosférica que favorece o tempo estável. **Na sexta-feira (15/09)**, estão previstas temperaturas mínimas entre 7 e 10°C e as máximas oscilam entre 23-26°C para as regiões sul e leste do estado. Para as regiões norte, pantaneira, bolsão e sudoeste, temperaturas mínimas entre 13-18°C e máximas de até 31°C. Em Campo Grande, mínimas de 13°C e máximas de até 26°C. **Entre sábado (16/09) e domingo (17/09)**, as temperaturas estarão em elevação, com valores que podem atingir os 39°C. No domingo não se descarta a possibilidade de pancadas de chuva de forma mais isolada principalmente nas regiões centro-norte e nordeste do MS.

FONTE: CEMTEC/SEMADESC

A previsão do tempo foi elaborada pela equipe técnica do CEMTEC. Para mais informações de previsão de tempo e avisos meteorológicos, acesse: <https://www.cemtec.ms.gov.br/previsao-semanal/>

Coordenador(a) da Sala de Situação: Elisabeth Arndt.
Elaboração: Kharlla Yamaciro Thays Fernandes
Luiz Henrique Cavalcanti Marques