

BOLETIM DIÁRIO Nº 2276 — SALA DE SITUAÇÃO MS

18/09/2023

O boletim diário apresenta dados de chuva e nível dos rios monitorados pela Sala de Situação. A rede possui treze estações telemétricas distribuídas nos rios Piquiri, Cuiabá, Paraguai, Miranda, Aquidauana, Taquari, Pardo, Aporé e Dourados. Todos os dados foram retirados do Sistema HIDRO, mantido pela Agência Nacional de Águas e Saneamento Básico (ANA), disponível em <http://www.snirh.gov.br/hidrotelemetria/serieHistorica.aspx>. Os valores de nível estão apresentados em média diária, cota máxima e mínima, utilizando como base os dados entre 07:00h do dia anterior e 07:00h do dia de publicação do boletim. As cotas de referência e médias históricas foram obtidas através de estudos realizados com os dados disponíveis das estações. Para informações de boletins de dias anteriores, consulte: <https://www.imasul.ms.gov.br/sala-de-situacao/>









NÍVEL DOS RIOS

Rio	Estação	Cota (cm)			Cota de referência (cm)		
		16/set	17/set	18/set	Estiagem	Alerta	Emergência
Rio Piquiri/ Cuiabá	***São José do Piquiri	215	233	235 ⁽²³⁷⁾ (235)	167	520	580
	Pousada Taiamã	250	249	248 ⁽²⁴⁹⁾ (248)	263	500	560
Rio Paraguai	**São Francisco				346	750	830
	Ladário	341	338	335 ⁽³³⁶⁾ (333)	52	400	460 ▲
	Porto Esperança	299	296	292 ⁽²⁹⁴⁾ (291)	35	500	560
	Porto Murтинho	436	434	431 ⁽⁴³³⁾ (430)	184	640	700 ▲
Rio Aquidauna/ Miranda	Palmeiras	179	177	167 ⁽¹⁷²⁾ (161)	105	450	650 ▲
	Aquidauna	235	239	228 ⁽²³⁴⁾ (221)	200	600	730 ▲
	*Estrada MT-738	148	138	131 ⁽¹³⁴⁾ (129)	96	470	650 ▲
	Miranda	259	259	255 ⁽²⁵⁸⁾ (247)	123	600	700 ▲
Rio Taquari	Coxim	367	368	369 ⁽³⁷⁰⁾ (368)	350	400	500 ▲
Rio Aporé	Cassilândia	91	91	91 ⁽⁹⁵⁾ (89)	100	150	200
Rio Pardo	Fazenda Buriti	367	344	332 ⁽³³⁵⁾ (330)	303	530	630
Rio Dourados	Dourados	130	128	126 ⁽¹²⁸⁾ (125)	112	310	400

As cotas diárias representam o valor médio das últimas 24h. Para o dia atual, os valores entre parênteses representam os níveis máximo e mínimo durante as últimas 24hs.



LEGENDA

* A estação **Estrada MT-738** está com dados suspeitos de chuva desde 10/05/2023.
 ** A estação **São Francisco** parou de transmitir em 12/09/2023.
 *** A estação **São José do Piquiri** está com dados de chuva inconsistentes desde 02/07/2023.

	EMERGÊNCIA
	ALERTA (Acima da cota com permanência de 5%)
	NORMAL (Entre 5% e 95%)
	ESTIAGEM (Abaixo da cota com permanência de 95%)
	Sem informações atualizada
	Estudo hidrológico do IMASUL/Defesa Civil

Estações	Média móvel do nível (cm)	Médias históricas das cotas para o mês de setembro (cm)		
		Nível mínimo	Média	Nível máximo
São José do Piquiri	217	190	199	207
Pousada Taiamã	248	273	284	304
***São Francisco		518	569	611
Ladário	343	207	285	339
Porto Esperança	302	114	165	195
Porto Murтинho	438	378	430	491
Palmeiras	181	135	163	244
Aquidauna	247	225	259	360
**Estrada MT-738	151	112	131	336
Miranda	254	182	233	340
Coxim	370	354	364	396
*Cassilândia	90	85	97	121
Fazenda Buriti	382	309	341	410
Dourados	132	134	158	229

LEGENDA

	Fora da faixa de normalidade
	Dentro da faixa de normalidade

- A média móvel foi calculada utilizando dados dos últimos 7 dias de medição.
 - As médias históricas representam os valores médios da série histórica disponibilizada pela ANA, considerando as cotas máximas, médias e mínimas para cada estação no mês atual.
 - O valor fora da faixa de normalidade representa uma média móvel com valores que não se encaixam na faixa de nível entre as médias históricas de cotas mínima e máxima.

CHUVA

Rio	Estação	Chuva em mm			
		24 h	96 h	7 dias	Média histórica (setembro)
Rio Piquiri/ Cuiabá	****São José do Piquiri	2,8	7,6	8,6	19
	Pousada Taiamã	5,6	5,8	18,8	28
Rio Paraguai	***São Francisco	0	0	0	38
	Ladário	0	0	24,8	36
	Porto Esperança	0	0,4	0,4	24
	Porto Murtinho	0	0	3,4	34
	Palmeiras	0	0,2	22,6	71
Rio Aquidauna/ Miranda	Aquidauana	0	0	17,4	67
	**Estrada MT-738	0,6	2,2	16,4	96
	Miranda	0	0	14,2	43
Rio Taquari	Coxim	11,2	11,4	14,2	33
Rio Aporé	*Cassilândia	0	5	5	59
Rio Pardo	Fazenda Buriti	1	1	4	72
Rio Dourados	Dourados	0	0	2,4	91

LEGENDA

	Sem informação atualizada
	Com chuva acima de 1 mm
0	Sem chuva

A média histórica de chuva representa a chuva acumulada média para o mês atual considerando a série histórica.

PREVISÃO METEOROLÓGICA

A previsão para a semana, entre segunda (18/09) e quinta-feira (21/09), indica tempo firme, com sol e variação de nebulosidade devido à atuação de um bloqueio atmosférico que irá favorecer uma intensa onda de calor. Porém não se descartam pancadas de chuvas e tempestades acompanhadas de raios e rajadas de vento devido ao aquecimento diurno. O destaque da previsão do tempo para a semana é a elevação das temperaturas com valores que podem atingir os 40-43°C.

São previstas temperaturas mínimas entre 20-24°C e máximas que podem atingir os 39°C nas regiões sul e leste do estado. Para as regiões norte, pantaneira, bolsão e sudoeste, temperaturas mínimas entre 23-27°C e máximas de até 43°C. Em Campo Grande, mínimas entre 23-24°C e máximas de até 37°C.

FONTE: CEMTEC/SEMADESC

A previsão do tempo foi elaborada pela equipe técnica do CEMTEC. Para mais informações de previsão de tempo e avisos meteorológicos, acesse: <https://www.cemtec.ms.gov.br/previsao-semanal/>

Coordenador(a) da Sala de Situação: Elisabeth Arndt.
Elaboração: Kharlla Yamaciro Thays Fernandes
Luiz Henrique Cavalcanti Marques