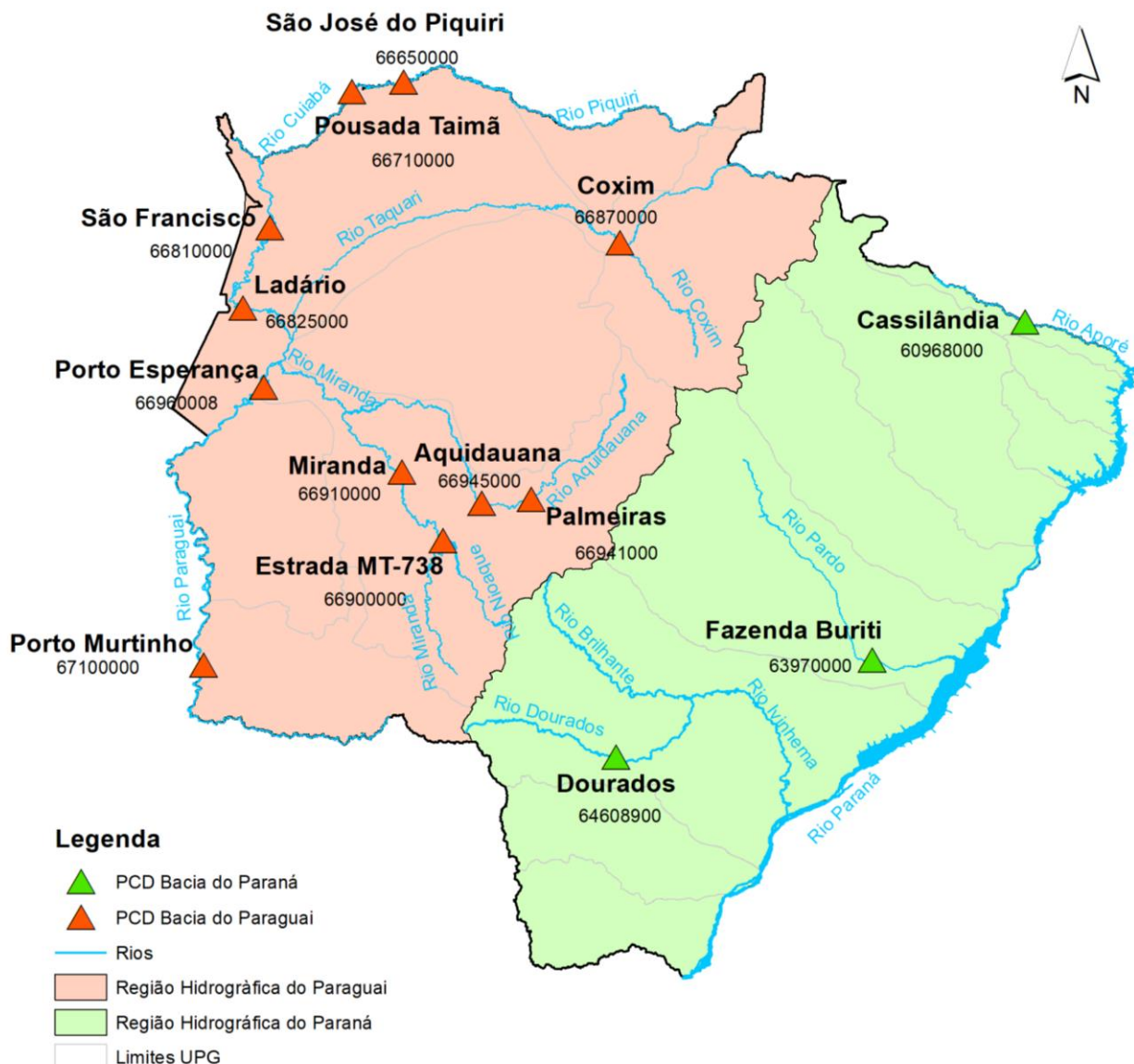


BOLETIM DIÁRIO Nº 2277 — SALA DE SITUAÇÃO MS

19/09/2023

O boletim diário apresenta dados de chuva e nível dos rios monitorados pela Sala de Situação. A rede possui treze estações telemétricas distribuídas nos rios Piquiri, Cuiabá, Paraguai, Miranda, Aquidauana, Taquari, Pardo, Aporé e Dourados. Todos os dados foram retirados do Sistema HIDRO, mantido pela Agência Nacional de Águas e Saneamento Básico (ANA), disponível em <http://www.snirh.gov.br/hidrotelemetria/serieHistorica.aspx>. Os valores de nível estão apresentados em média diária, cota máxima e mínima, utilizando como base os dados entre 07:00h do dia anterior e 07:00h do dia de publicação do boletim. As cotas de referência e médias históricas foram obtidas através de estudos realizados com os dados disponíveis das estações. Para informações de boletins de dias anteriores, consulte: <https://www.imasul.ms.gov.br/sala-de-situacao/>









NÍVEL DOS RIOS

Rio	Estação	Cota (cm)			Cota de referência (cm)		
		17/set	18/set	19/set	Estiagem	Alerta	Emergência
Rio Piquiri/ Cuiabá	***São José do Piquiri	233	235	237 ⁽²³⁹⁾ ₍₂₃₇₎	167	520	580
	Pousada Taiamã	249	248	248 ⁽²⁴⁸⁾ ₍₂₄₇₎	263	500	560
Rio Paraguai	**São Francisco				346	750	830
	Ladário	338	335	331 ⁽³³³⁾ ₍₃₂₉₎	52	400	460 ▲
	Porto Esperança	296	292	289 ⁽²⁹¹⁾ ₍₂₈₇₎	35	500	560
	Porto Murтинho	434	431	429 ⁽⁴³⁰⁾ ₍₄₂₈₎	184	640	700 ▲
Rio Aquidauna/ Miranda	Palmeiras	177	167	159 ⁽¹⁶⁴⁾ ₍₁₅₆₎	105	450	650 ▲
	Aquidauna	239	228	217 ⁽²²²⁾ ₍₂₁₂₎	200	600	730 ▲
	*Estrada MT-738	138	131	128 ⁽¹²⁹⁾ ₍₁₂₆₎	96	470	650 ▲
	Miranda	259	255	239 ⁽²⁴⁷⁾ ₍₂₃₀₎	123	600	700 ▲
Rio Taquari	Coxim	368	369	367 ⁽³⁶⁸⁾ ₍₃₆₆₎	350	400	500 ▲
Rio Aporé	Cassilândia	91	91	88 ⁽⁹³⁾ ₍₈₄₎	100	150	200
Rio Pardo	Fazenda Buriti	344	332	329 ⁽³³⁰⁾ ₍₃₂₈₎	303	530	630
Rio Dourados	Dourados	128	126	123 ⁽¹²⁶⁾ ₍₁₂₁₎	112	310	400

As cotas diárias representam o valor médio das últimas 24h. Para o dia atual, os valores entre parênteses representam os níveis máximo e mínimo durante as últimas 24hs.



LEGENDA

	EMERGÊNCIA
	ALERTA (Acima da cota com permanência de 5%)
	NORMAL (Entre 5% e 95%)
	ESTIAGEM (Abaixo da cota com permanência de 95%)
	Sem informações atualizada
	Estudo hidrológico do IMASUL/Defesa Civil

* A estação **Estrada MT-738** está com dados suspeitos de chuva desde 10/05/2023.
 ** A estação **São Francisco** está sem transmissão de dados de nível. Os dados registrados são do observador.
 *** A estação **São José do Piquiri** está com dados de chuva inconsistentes desde 02/07/2023.

Estações	Média móvel do nível (cm)	Médias históricas das cotas para o mês de setembro (cm)		
		Nível mínimo	Média	Nível máximo
São José do Piquiri	222	190	199	207
Pousada Taiamã	248	273	284	304
***São Francisco		518	569	611
Ladário	340	207	285	339
Porto Esperança	299	114	165	195
Porto Murтинho	436	378	430	491
Palmeiras	174	135	163	244
Aquidauna	236	225	259	360
**Estrada MT-738	143	112	131	336
Miranda	258	182	233	340
Coxim	368	354	364	396
*Cassilândia	90	85	97	121
Fazenda Buriti	369	309	341	410
Dourados	129	134	158	229

LEGENDA

	Fora da faixa de normalidade
	Dentro da faixa de normalidade

- A média móvel foi calculada utilizando dados dos últimos 7 dias de medição.
 - As médias históricas representam os valores médios da série histórica disponibilizada pela ANA, considerando as cotas máximas, médias e mínimas para cada estação no mês atual.
 - O valor fora da faixa de normalidade representa uma média móvel com valores que não se encaixam na faixa de nível entre as médias históricas de cotas mínima e máxima.

CHUVA

Rio	Estação	Chuva em mm			
		24 h	96 h	7 dias	Média histórica (setembro)
Rio Piquiri/ Cuiabá	****São José do Piquiri	0,6	8,2	8,8	19
	Pousada Taiamã	0	5,6	18,8	28
Rio Paraguai	***São Francisco	0	0	0	38
	Ladário	0	0	24,8	36
	Porto Esperança	0	0	0,4	24
	Porto Murtinho	0	0	3,4	34
	Palmeiras	0	0	22,6	71
Rio Aquidauna/ Miranda	Aquidauana	0	0	17,4	67
	**Estrada MT-738	0	1,2	16,2	96
	Miranda	0	0	14,2	43
Rio Taquari	Coxim	0,2	11,4	14,4	33
Rio Aporé	*Cassilândia	0	0	5	59
Rio Pardo	Fazenda Buriti	0	1	4	72
Rio Dourados	Dourados	0	0	2,4	91

LEGENDA

	Sem informação atualizada
	Com chuva acima de 1 mm
0	Sem chuva

A média histórica de chuva representa a chuva acumulada média para o mês atual considerando a série histórica.

PREVISÃO METEOROLÓGICA

A previsão para a semana, entre segunda (18/09) e quinta-feira (21/09), indica tempo firme, com sol e variação de nebulosidade devido à atuação de um bloqueio atmosférico que irá favorecer uma intensa onda de calor. Porém não se descartam pancadas de chuvas e tempestades acompanhadas de raios e rajadas de vento devido ao aquecimento diurno. O destaque da previsão do tempo para a semana é a elevação das temperaturas com valores que podem atingir os 40-43°C.

São previstas temperaturas mínimas entre 20-24°C e máximas que podem atingir os 39°C nas regiões sul e leste do estado. Para as regiões norte, pantaneira, bolsão e sudoeste, temperaturas mínimas entre 23-27°C e máximas de até 43°C. Em Campo Grande, mínimas entre 23-24°C e máximas de até 37°C.

FONTE: CEMTEC/SEMADESC

A previsão do tempo foi elaborada pela equipe técnica do CEMTEC. Para mais informações de previsão de tempo e avisos meteorológicos, acesse: <https://www.cemtec.ms.gov.br/previsao-semanal/>

Coordenador(a) da Sala de Situação: Elisabeth Arndt.
Elaboração: Kharlla Yamaciro Thays Fernandes
Luiz Henrique Cavalcanti Marques