

# BOLETIM DIÁRIO Nº 2282 — SALA DE SITUAÇÃO MS

26/09/2023

O boletim diário apresenta dados de chuva e nível dos rios monitorados pela Sala de Situação. A rede possui treze estações telemétricas distribuídas nos rios Piquiri, Cuiabá, Paraguai, Miranda, Aquidauana, Taquari, Pardo, Aporé e Dourados. Todos os dados foram retirados do Sistema HIDRO, mantido pela Agência Nacional de Águas e Saneamento Básico (ANA), disponível em <http://www.snirh.gov.br/hidrotelemetria/serieHistorica.aspx>. Os valores de nível estão apresentados em média diária, cota máxima e mínima, utilizando como base os dados entre 07:00h do dia anterior e 07:00h do dia de publicação do boletim. As cotas de referência e médias históricas foram obtidas através de estudos realizados com os dados disponíveis das estações. Para informações de boletins de dias anteriores, consulte: <https://www.imasul.ms.gov.br/sala-de-situacao/>









# NÍVEL DOS RIOS

Rio	Estação	Cota (cm)			Cota de referência (cm)		
		24/set	25/set	26/set	Estiagem	Alerta	Emergência
Rio Piquiri/ Cuiabá	***São José do Piquiri	244	245	246 <sup>(247)</sup> (246)	167	520	580
	Pousada Taiamã	247	248	249 <sup>(250)</sup> (248)	263	500	560
Rio Paraguai	**São Francisco				346	750	830
	Ladário	312	307	303 <sup>(305)</sup> (300)	52	400	460 ▲
	Porto Esperança	270	265	260 <sup>(263)</sup> (258)	35	500	560
	Porto Murтинho	417	415	410 <sup>(414)</sup> (408)	184	640	700 ▲
Rio Aquidauna/ Miranda	Palmeiras	151	149	146 <sup>(150)</sup> (142)	105	450	650 ▲
	Aquidauna	204	202	198 <sup>(201)</sup> (196)	200	600	730 ▲
	*Estrada MT-738	123	121	118 <sup>(120)</sup> (116)	96	470	650 ▲
	Miranda	194	194	193 <sup>(195)</sup> (191)	123	600	700 ▲
Rio Taquari	Coxim	370	367	367 <sup>(367)</sup> (366)	350	400	500 ▲
Rio Aporé	Cassilândia	90	86	83 <sup>(84)</sup> (83)	100	150	200
Rio Pardo	Fazenda Buriti	315	311	306 <sup>(308)</sup> (305)	303	530	630
Rio Dourados	Dourados	88	102	114 <sup>(118)</sup> (99)	112	310	400

As cotas diárias representam o valor médio das últimas 24h. Para o dia atual, os valores entre parênteses representam os níveis máximo e mínimo durante as últimas 24hs.



## LEGENDA

	EMERGÊNCIA
	ALERTA (Acima da cota com permanência de 5%)
	NORMAL (Entre 5% e 95%)
	ESTIAGEM (Abaixo da cota com permanência de 95%)
	Sem informações atualizada
	Estudo hidrológico do IMASUL/Defesa Civil

\* A estação **Estrada MT-738** está com dados suspeitos de chuva desde 10/05/2023.  
 \*\* A estação **São Francisco** está sem transmissão de dados de nível. Os dados registrados são do observador.  
 \*\*\* A estação **São José do Piquiri** está com dados de chuva inconsistentes desde 02/07/2023.

Estações	Média móvel do nível (cm)	Médias históricas das cotas para o mês de setembro (cm)		
		Nível mínimo	Média	Nível máximo
São José do Piquiri	242	190	199	207
Pousada Taiamã	248	273	284	304
***São Francisco		518	569	611
Ladário	316	207	285	339
Porto Esperança	274	114	165	195
Porto Murтинho	419	378	430	491
Palmeiras	151	135	163	244
Aquidauna	205	225	259	360
**Estrada MT-738	123	112	131	336
Miranda	202	182	233	340
Coxim	368	354	364	396
*Cassilândia	88	85	97	121
Fazenda Buriti	315	309	341	410
Dourados	107	134	158	229

## LEGENDA

	Fora da faixa de normalidade
	Dentro da faixa de normalidade

- A média móvel foi calculada utilizando dados dos últimos 7 dias de medição.  
 - As médias históricas representam os valores médios da série histórica disponibilizada pela ANA, considerando as cotas máximas, médias e mínimas para cada estação no mês atual.  
 - O valor fora da faixa de normalidade representa uma média móvel com valores que não se encaixam na faixa de nível entre as médias históricas de cotas mínima e máxima.

# CHUVA

Rio	Estação	Chuva em mm			
		24 h	96 h	7 dias	Média histórica (setembro)
Rio Piquiri/ Cuiabá	****São José do Piquiri	3,2	8,4	11,2	19
	Pousada Taiamã	0	0	0	28
Rio Paraguai	***São Francisco	0	0	0	38
	Ladário	0	0	0	36
	Porto Esperança	0	0	0	24
	Porto Murinho	0	0	0	34
	Palmeiras	0	0	0	71
Rio Aquidauna/ Miranda	Aquidauna	0	0	0	67
	**Estrada MT-738	0,6	1,2	6	96
	Miranda	0	0	0	43
Rio Taquari	Coxim	0	0	0	33
Rio Aporé	*Cassilândia	0	0	0	59
Rio Pardo	Fazenda Buriti	0	0	0	72
Rio Dourados	Dourados	0	0	0	91

## LEGENDA

	Sem informação atualizada
	Com chuva acima de 1 mm
0	Sem chuva

A média histórica de chuva representa a chuva acumulada média para o mês atual considerando a série histórica.

## PREVISÃO METEOROLÓGICA

A previsão para a semana, entre segunda (25/09) e terça-feira (26/09), indica tempo estável, com sol e variação de nebulosidade devido à atuação de um bloqueio atmosférico. O grande destaque da previsão do tempo para estes dias são as altas temperaturas com valores que podem atingir os 41-43°C. Aliado a previsão de altas temperaturas, esperam-se baixos valores de umidade relativa do ar entre 10-20%. São previstas temperaturas mínimas entre 25-27°C e máximas que podem atingir os 41-42°C nas regiões sul e leste do estado. Para as regiões norte, pantaneira, bolsão e sudoeste, temperaturas mínimas entre 26-29°C e máximas de até 43°C. Em Campo Grande, mínimas entre 25-26°C e máximas de até 38°C.

### FONTE: CEMTEC/SEMADESC

A previsão do tempo foi elaborada pela equipe técnica do CEMTEC. Para mais informações de previsão de tempo e avisos meteorológicos, acesse: <https://www.cemtec.ms.gov.br/previsao-semanal/>

Coordenador(a) da Sala de Situação: Elisabeth Arndt.  
Elaboração: Kharlla Yamaciro Thays Fernandes  
Luiz Henrique Cavalcanti Marques