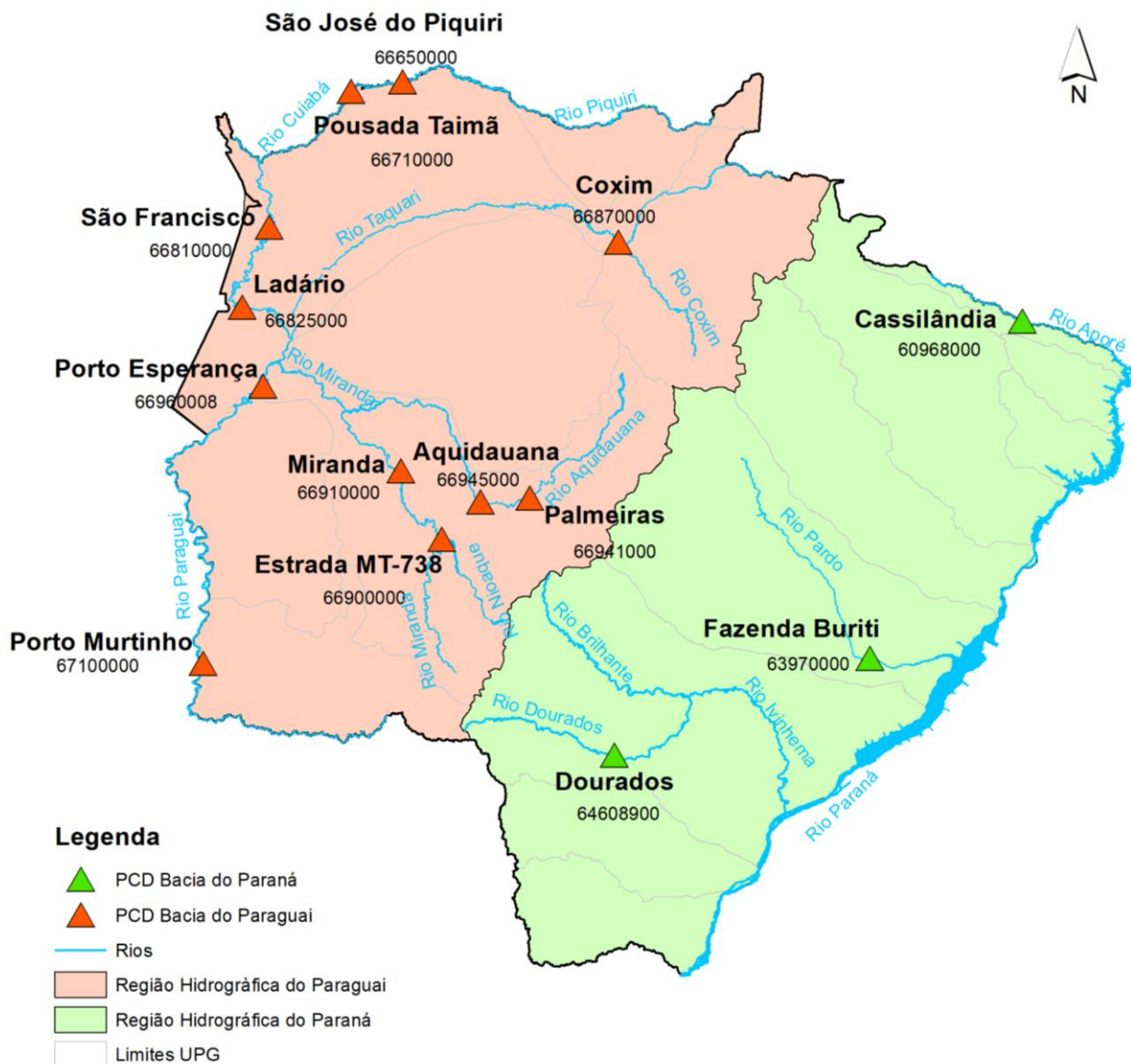


BOLETIM DIÁRIO Nº 2289 — SALA DE SITUAÇÃO MS

05/10/2023

O boletim diário apresenta dados de chuva e nível dos rios monitorados pela Sala de Situação. A rede possui treze estações telemétricas distribuídas nos rios Piquiri, Cuiabá, Paraguai, Miranda, Aquidauana, Taquari, Pardo, Aporé e Dourados. Todos os dados foram retirados do Sistema HIDRO, mantido pela Agência Nacional de Águas e Saneamento Básico (ANA), disponível em <http://www.snirh.gov.br/hidrotelemetria/serieHistorica.aspx>. Os valores de nível estão apresentados em média diária, cota máxima e mínima, utilizando como base os dados entre 07:00h do dia anterior e 07:00h do dia de publicação do boletim. As cotas de referência e médias históricas foram obtidas através de estudos realizados com os dados disponíveis das estações. Para informações de boletins de dias anteriores, consulte: <https://www.imasul.ms.gov.br/sala-de-situacao/>









NÍVEL DOS RIOS

| Rio | Estação | Cota (cm) | | | Cota de referência (cm) | | |
|---------------------------|------------------------|-----------|--------|-------------------------------|-------------------------|--------|------------|
| | | 03/out | 04/out | 05/out | Estiagem | Alerta | Emergência |
| Rio Piquiri/ Cuiabá | ***São José do Piquiri | 250 | 249 | 249 ⁽²⁵⁰⁾ (249) | 167 | 520 | 580 |
| | Pousada Taiamã | 245 | 244 | 243 ⁽²⁴⁴⁾ (243) | 263 | 500 | 560 |
| Rio Paraguai | **São Francisco | | | | 346 | 750 | 830 |
| | Ladário | 267 | 262 | 256 ⁽²⁵⁹⁾ (253) | 52 | 400 | 460 ▲ |
| | Porto Esperança | 221 | 214 | 209 ⁽²¹¹⁾ (205) | 35 | 500 | 560 |
| | Porto Murтинho | 385 | 381 | 376 ⁽³⁷⁹⁾ (374) | 184 | 640 | 700 ▲ |
| Rio Aquidauna/ Miranda | Palmeiras | 148 | 151 | 143 ⁽¹⁴⁹⁾ (138) | 105 | 450 | 650 ▲ |
| | Aquidauna | 196 | 197 | 196 ⁽²⁰⁰⁾ (191) | 200 | 600 | 730 ▲ |
| | *Estrada MT-738 | 114 | 114 | 114 ⁽¹¹⁵⁾ (113) | 96 | 470 | 650 ▲ |
| | Miranda | 156 | 157 | 156 ⁽¹⁵⁸⁾ (153) | 123 | 600 | 700 ▲ |
| Rio Taquari | Coxim | 382 | 376 | 376 ⁽³⁷⁷⁾ (375) | 350 | 400 | 500 ▲ |
| Rio Aporé | Cassilândia | 96 | 106 | 97 ⁽¹⁰⁶⁾ (92) | 100 | 150 | 200 |
| Rio Pardo | Fazenda Buriti | 312 | 321 | 323 ⁽³²⁵⁾ (322) | 303 | 530 | 630 |
| Rio Dourados | Dourados | 112 | 110 | 110 ⁽¹¹¹⁾ (108) | 112 | 310 | 400 |

As cotas diárias representam o valor médio das últimas 24h. Para o dia atual, os valores entre parênteses representam os níveis máximo e mínimo durante as últimas 24hs.



- * A estação **Estrada MT-738** está com dados suspeitos de chuva desde 10/05/2023.
 ** A estação **São Francisco** está sem transmissão de dados de nível. Os dados registrados são do observador.
 *** A estação **São José do Piquiri** está com dados de chuva inconsistentes desde 02/07/2023.
 **** Foi realizada manutenção periodicano dia 28/09/2023 na **Estação Miranda** e houve um reajuste de - 16cm no nível.
 - Os dados utilizados para este boletim foram obtidos pelo site do NOAA.

LEGENDA

| | |
|---|--|
|  | EMERGÊNCIA |
|  | ALERTA (Acima da cota com permanência de 5%) |
|  | NORMAL (Entre 5% e 95%) |
|  | ESTIAGEM (Abaixo da cota com permanência de 95%) |
|  | Sem informações atualizada |
|  | Estudo hidrológico do IMASUL/Defesa Civil |

| Estações | Média móvel do nível (cm) | Médias históricas das cotas para o mês de outubro (cm) | | |
|---------------------|---------------------------|--|-------|--------------|
| | | Nível mínimo | Média | Nível máximo |
| São José do Piquiri | 250 | 187 | 197 | 209 |
| Pousada Taiamã | 247 | 273 | 287 | 304 |
| ***São Francisco | | 471 | 503 | 536 |
| Ladário | 273 | 113 | 187 | 263 |
| Porto Esperança | 227 | 57 | 84 | 128 |
| Porto Murтинho | 388 | 306 | 354 | 427 |
| Palmeiras | 143 | 137 | 175 | 296 |
| Aquidauna | 192 | 220 | 276 | 420 |
| **Estrada MT-738 | 114 | 115 | 166 | 429 |
| Miranda | 158 | 210 | 285 | 400 |
| Coxim | 374 | 358 | 376 | 432 |
| *Cassilândia | 95 | 83 | 99 | 128 |
| Fazenda Buriti | 307 | 314 | 367 | 455 |
| Dourados | 112 | 135 | 175 | 258 |

LEGENDA

| | |
|---|--------------------------------|
|  | Fora da faixa de normalidade |
|  | Dentro da faixa de normalidade |

- A média móvel foi calculada utilizando dados dos últimos 7 dias de medição.
 - As médias históricas representam os valores médios da série histórica disponibilizada pela ANA, considerando as cotas máximas, médias e mínimas para cada estação no mês atual.
 - O valor fora da faixa de normalidade representa uma média móvel com valores que não se encaixam na faixa de nível entre as médias históricas de cotas mínima e máxima.

CHUVA

| Rio | Estação | Chuva em mm | | | |
|------------------------|-------------------------|-------------|------|--------|---------------------------|
| | | 24 h | 96 h | 7 dias | Média histórica (outubro) |
| Rio Piquiri/ Cuiabá | ****São José do Piquiri | 0 | 4,6 | 7,4 | 57 |
| | Pousada Taiamã | 0 | 0 | 0 | 68 |
| Rio Paraguai | ***São Francisco | 0 | 0 | 0 | 84 |
| | Ladário | 0 | 0 | 0 | 71 |
| | Porto Esperança | 0 | 0 | 0 | 84 |
| | Porto Murinho | 0 | 0 | 0 | 120 |
| | Palmeiras | 0 | 0 | 8,2 | 90 |
| Rio Aquidauna/ Miranda | Aquidauana | 0,2 | 0,2 | 0,2 | 63 |
| | **Estrada MT-738 | 0 | 1,6 | 3,6 | 112 |
| | Miranda | 7,2 | 7,2 | 7,2 | 78 |
| Rio Taquari | Coxim | 0 | 0 | 0,2 | 108 |
| Rio Aporé | *Cassilândia | 9,2 | 33 | 34,6 | 89 |
| Rio Pardo | Fazenda Buriti | 3,2 | 13 | 13,8 | 163 |
| Rio Dourados | Dourados | 0 | 0 | 0 | 151 |

LEGENDA

| | |
|---|---------------------------|
| | Sem informação atualizada |
| | Com chuva acima de 1 mm |
| 0 | Sem chuva |

A média histórica de chuva representa a chuva acumulada média para o mês atual considerando a série histórica.

PREVISÃO METEOROLÓGICA

Entre terça (03/10) e quinta-feira (05/10), o avanço de cavados, o intenso fluxo de calor e umidade, o deslocamento de uma frente fria de fraca intensidade e uma área de baixa pressão atmosférica devem favorecer a formação de nuvens e chuvas no estado, com destaque para as regiões sul/sudeste, leste e nordeste do estado. Esperam-se chuvas de intensidade fraca a moderada e, pontualmente, podem ocorrer chuvas intensas e tempestades acompanhadas de raios, rajadas de vento e eventual queda de granizo. São previstas temperaturas mínimas entre 23-25°C em Campo Grande e máximas de até 35°C.

A partir de quinta-feira (05/10), com o avanço de uma frente fria, de fraca intensidade, deverá ocorrer leve queda nas temperaturas máximas. São previstas temperaturas mínimas entre 19-22°C e máximas que podem atingir os 33°C nas regiões sul e leste do estado. Para as regiões norte, pantaneira e sudoeste, temperaturas mínimas entre 22-26°C e máximas de até 38°C. Em Campo Grande, mínima de 23°C e máximas de até 34°C.

FONTE: CEMTEC/SEMADESC

A previsão do tempo foi elaborada pela equipe técnica do CEMTEC. Para mais informações de previsão de tempo e avisos meteorológicos, acesse: <https://www.cemtec.ms.gov.br/previsao-semanal/>

Coordenador(a) da Sala de Situação: Elisabeth Arndt.
Elaboração: Kharlla Yamaciro Thays Fernandes
Luiz Henrique Cavalcanti Marques