

BOLETIM DIÁRIO Nº 2292 — SALA DE SITUAÇÃO MS

10/10/2023

O boletim diário apresenta dados de chuva e nível dos rios monitorados pela Sala de Situação. A rede possui treze estações telemétricas distribuídas nos rios Piquiri, Cuiabá, Paraguai, Miranda, Aquidauana, Taquari, Pardo, Aporé e Dourados. Todos os dados foram retirados do Sistema HIDRO, mantido pela Agência Nacional de Águas e Saneamento Básico (ANA), disponível em <http://www.snirh.gov.br/hidrotelemetria/serieHistorica.aspx>. Os valores de nível estão apresentados em média diária, cota máxima e mínima, utilizando como base os dados entre 07:00h do dia anterior e 07:00h do dia de publicação do boletim. As cotas de referência e médias históricas foram obtidas através de estudos realizados com os dados disponíveis das estações. Para informações de boletins de dias anteriores, consulte: <https://www.imasul.ms.gov.br/sala-de-situacao/>









NÍVEL DOS RIOS

Rio	Estação	Cota (cm)			Cota de referência (cm)		
		08/out	09/out	10/out	Estiagem	Alerta	Emergência
Rio Piquiri/ Cuiabá	***São José do Piquiri	253	254	256 ⁽²⁵⁷⁾ (255)	167	520	580
	Pousada Taiamã	245	247	249 ⁽²⁵⁰⁾ (248)	263	500	560
Rio Paraguai	**São Francisco				346	750	830
	Ladário	238	232	226 ⁽²²⁹⁾ (223)	52	400	460 ▲
	Porto Esperança	189	183	176 ⁽¹⁸⁰⁾ (173)	35	500	560
	Porto Murтинho	362	357	352 ⁽³⁵⁵⁾ (350)	184	640	700 ▲
Rio Aquidauna/ Miranda	Palmeiras	134	134	136 ⁽¹³⁹⁾ (132)	105	450	650 ▲
	Aquidauna	183	186	198 ⁽²⁰⁹⁾ (191)	200	600	730 ▲
	*Estrada MT-738	114	124	136 ⁽¹⁶⁰⁾ (127)	96	470	650 ▲
	Miranda	151	149	155 ⁽¹⁵⁹⁾ (149)	123	600	700 ▲
Rio Taquari	Coxim	367	370	371 ⁽³⁷⁸⁾ (368)	350	400	500 ▲
Rio Aporé	Cassilândia	96	101	101 ⁽¹⁰⁸⁾ (92)	100	150	200
Rio Pardo	Fazenda Buriti	299	312	361 ⁽³⁷⁷⁾ (335)	303	530	630
Rio Dourados	Dourados	109	122	155 ⁽¹⁵⁷⁾ (152)	112	310	400

As cotas diárias representam o valor médio das últimas 24h. Para o dia atual, os valores entre parênteses representam os níveis máximo e mínimo durante as últimas 24hs.



* A estação **Estrada MT-738** está com dados suspeitos de chuva desde 10/05/2023.
 ** A estação **São Francisco** está sem transmissão de dados de nível. Os dados registrados são do observador.
 *** A estação **São José do Piquiri** está com dados de chuva inconsistentes desde 02/07/2023.
 **** Foi realizada manutenção periodicano dia 28/09/2023 na **Estação Miranda** e houve um reajuste de - 16cm no nível.
 - Os dados utilizados para este boletim foram obtidos pelo site do NOAA.

LEGENDA

	EMERGÊNCIA
	ALERTA (Acima da cota com permanência de 5%)
	NORMAL (Entre 5% e 95%)
	ESTIAGEM (Abaixo da cota com permanência de 95%)
	Sem informações atualizada
	Estudo hidrológico do IMASUL/Defesa Civil

Estações	Média móvel do nível (cm)	Médias históricas das cotas para o mês de outubro (cm)		
		Nível mínimo	Média	Nível máximo
São José do Piquiri	251	187	197	209
Pousada Taiamã	245	273	287	304
***São Francisco		471	503	536
Ladário	244	113	187	263
Porto Esperança	195	57	84	128
Porto Murтинho	367	306	354	427
Palmeiras	139	137	175	296
Aquidauna	191	220	276	420
**Estrada MT-738	117	115	166	429
Miranda	154	210	285	400
Coxim	372	358	376	432
*Cassilândia	100	83	99	128
Fazenda Buriti	321	314	367	455
Dourados	117	135	175	258

LEGENDA

	Fora da faixa de normalidade
	Dentro da faixa de normalidade

- A média móvel foi calculada utilizando dados dos últimos 7 dias de medição.
 - As médias históricas representam os valores médios da série histórica disponibilizada pela ANA, considerando as cotas máximas, médias e mínimas para cada estação no mês atual.
 - O valor fora da faixa de normalidade representa uma média móvel com valores que não se encaixam na faixa de nível entre as médias históricas de cotas mínima e máxima.

CHUVA

Rio	Estação	Chuva em mm			
		24 h	96 h	7 dias	Média histórica (outubro)
Rio Piquiri/ Cuiabá	****São José do Piquiri	1,4	1,4	4	57
	Pousada Taiamã	0	0	0	68
Rio Paraguai	***São Francisco	0	0	0	84
	Ladário	0	2	2	71
	Porto Esperança	0,4	1,4	1,4	84
	Porto Murinho	0	9,4	9,4	120
	Palmeiras	0,2	4,6	4,6	90
Rio Aquidauna/ Miranda	Aquidauana	0,8	38,8	39,2	63
	**Estrada MT-738	0,8	80,2	81,4	112
	Miranda	0,2	15,4	22,6	78
Rio Taquari	Coxim	0	21	21	108
Rio Aporé	*Cassilândia	0,8	7,4	16,6	89
Rio Pardo	Fazenda Buriti	0	25,2	28,4	163
Rio Dourados	Dourados	0	44,2	44,2	151

LEGENDA

	Sem informação atualizada
	Com chuva acima de 1 mm
0	Sem chuva

A média histórica de chuva representa a chuva acumulada média para o mês atual considerando a série histórica.

PREVISÃO METEOROLÓGICA

A previsão do tempo, entre **segunda (09/10)** e **terça-feira (10/10)** indica tempo instável com chuvas de intensidade fraca a moderada e, pontualmente, podem ocorrer tempestades acompanhadas de raios e rajadas de vento, principalmente nas regiões centro-norte e nordeste. Essas instabilidades ocorrem devido ao avanço de uma frente fria. Para estes dias, estão previstas temperaturas mínimas entre 14-18°C e máximas que podem atingir os 32°C nas regiões sul e leste do estado. Para as regiões norte, bolsão, pantaneira e sudoeste, temperaturas mínimas entre 17-23°C e máximas de até 37°C. Em Campo Grande, mínima entre 17-20°C e máximas de até 33°C. Os ventos atuam do quadrante sul e giram para o quadrante leste com valores entre 30-50 km/h e, pontualmente, podem ocorrer rajadas de vento acima de 50km/h.

FONTE: CEMTEC/SEMADESC

A previsão do tempo foi elaborada pela equipe técnica do CEMTEC. Para mais informações de previsão de tempo e avisos meteorológicos, acesse: <https://www.cemtec.ms.gov.br/previsao-semanal/>

Coordenador(a) da Sala de Situação: Elisabeth Arndt.
Elaboração: Kharlla Yamaciro Thays Fernandes
Luiz Henrique Cavalcanti Marques