

BOLETIM DIÁRIO Nº 2294 — SALA DE SITUAÇÃO MS

16/10/2023

O boletim diário apresenta dados de chuva e nível dos rios monitorados pela Sala de Situação. A rede possui treze estações telemétricas distribuídas nos rios Piquiri, Cuiabá, Paraguai, Miranda, Aquidauana, Taquari, Pardo, Aporé e Dourados. Todos os dados foram retirados do Sistema HIDRO, mantido pela Agência Nacional de Águas e Saneamento Básico (ANA), disponível em <http://www.snirh.gov.br/hidrotelemetria/serieHistorica.aspx>. Os valores de nível estão apresentados em média diária, cota máxima e mínima, utilizando como base os dados entre 07:00h do dia anterior e 07:00h do dia de publicação do boletim. As cotas de referência e médias históricas foram obtidas através de estudos realizados com os dados disponíveis das estações. Para informações de boletins de dias anteriores, consulte: <https://www.imasul.ms.gov.br/sala-de-situacao/>









NÍVEL DOS RIOS

Rio	Estação	Cota (cm)			Cota de referência (cm)		
		14/out	15/out	16/out	Estiagem	Alerta	Emergência
Rio Piquiri/ Cuiabá	***São José do Piquiri	258	257	258 ⁽²⁵⁹⁾ (257)	167	520	580
	Pousada Taiamã	248	247	247 ⁽²⁴⁷⁾ (247)	263	500	560
Rio Paraguai	**São Francisco				346	750	830
	Ladário	199	193	188 ⁽¹⁹¹⁾ (185)	52	400	460 ▲
	Porto Esperança	150	141	135 ⁽¹³⁸⁾ (131)	35	500	560
	Porto Murтинho	328	322	317 ⁽³¹⁹⁾ (314)	184	640	700 ▲
Rio Aquidauna/ Miranda	Palmeiras	135	135	134 ⁽¹³⁶⁾ (126)	105	450	650 ▲
	Aquidauna	189	186	185 ⁽¹⁸⁶⁾ (182)	200	600	730 ▲
	*Estrada MT-738	123	120	119 ⁽¹¹⁹⁾ (117)	96	470	650 ▲
	****Miranda	241	217	182 ⁽¹⁸²⁾ (182)	123	600	700 ▲
Rio Taquari	Coxim	373	371	369 ⁽³⁷¹⁾ (368)	350	400	500 ▲
Rio Aporé	Cassilândia	95	102	92 ⁽⁹⁹⁾ (98)	100	150	200
Rio Pardo	Fazenda Buriti	321	303	297 ⁽³⁰¹⁾ (294)	303	530	630
Rio Dourados	Dourados	117	115	115 ⁽¹¹⁶⁾ (115)	112	310	400

As cotas diárias representam o valor médio das últimas 24h. Para o dia atual, os valores entre parênteses representam os níveis máximo e mínimo durante as últimas 24hs.



- * A estação **Estrada MT-738** está com dados suspeitos de chuva desde 10/05/2023.
- ** A estação **São Francisco** está sem transmissão de dados de nível. Os dados registrados são do observador.
- *** A estação **São José do Piquiri** está com dados de chuva inconsistentes desde 02/07/2023.
- **** A estação **Miranda** está com dados suspeitos de nível.
- * Os dados utilizados para este boletim foram obtidos pelo site do NOAA.

LEGENDA

	EMERGÊNCIA
	ALERTA (Acima da cota com permanência de 5%)
	NORMAL (Entre 5% e 95%)
	ESTIAGEM (Abaixo da cota com permanência de 95%)
	Sem informações atualizada
	Estudo hidrológico do IMASUL/Defesa Civil

Estações	Média móvel do nível (cm)	Médias históricas das cotas para o mês de outubro (cm)		
		Nível mínimo	Média	Nível máximo
São José do Piquiri	257	187	197	209
Pousada Taiamã	249	273	287	304
***São Francisco		471	503	536
Ladário	206	113	187	263
Porto Esperança	156	57	84	128
Porto Murтинho	335	306	354	427
Palmeiras	137	137	175	296
Aquidauna	197	220	276	420
**Estrada MT-738	137	115	166	429
Miranda	197	210	285	400
Coxim	374	358	376	432
*Cassilândia	97	83	99	128
Fazenda Buriti	338	314	367	455
Dourados	128	135	175	258

LEGENDA

	Fora da faixa de normalidade
	Dentro da faixa de normalidade

- A média móvel foi calculada utilizando dados dos últimos 7 dias de medição.
- As médias históricas representam os valores médios da série histórica disponibilizada pela ANA, considerando as cotas máximas, médias e mínimas para cada estação no mês atual.
- O valor fora da faixa de normalidade representa uma média móvel com valores que não se encaixam na faixa de nível entre as médias históricas de cotas mínima e máxima.

CHUVA

Rio	Estação	Chuva em mm			
		24 h	96 h	7 dias	Média histórica (outubro)
Rio Piquiri/ Cuiabá	****São José do Piquiri	24,6	38,8	40,7	57
	Pousada Taiamã	0	0	0	68
Rio Paraguai	***São Francisco	0	0	0	84
	Ladário	0	0	0	71
	Porto Esperança	0	0	0,4	84
	Porto Murinho	0	0	0	120
	Palmeiras	2	2	2,2	90
Rio Aquidauna/ Miranda	Aquidauana	0	0	0,8	63
	**Estrada MT-738	0,4	1,8	3	112
	Miranda	0	0	0,2	78
Rio Taquari	Coxim	0	0	0	108
Rio Aporé	*Cassilândia	40	48	48,8	89
Rio Pardo	Fazenda Buriti	0	0	0	163
Rio Dourados	Dourados	0	0	0	151

LEGENDA

	Sem informação atualizada
	Com chuva acima de 1 mm
0	Sem chuva

A média histórica de chuva representa a chuva acumulada média para o mês atual considerando a série histórica.

PREVISÃO METEOROLÓGICA

Segunda-feira (16/10): A previsão indica calor e possibilidade de chuvas mais generalizadas em Mato Grosso do Sul. As temperaturas estarão altas, com máximas que podem atingir valores próximos dos 39-43°C, com destaque para as regiões sudoeste, pantaneira, norte e bolsão. Para as regiões sul e leste do estado, são previstas mínimas de 24°C e máximas que podem atingir os 38°C. Para as regiões norte, pantaneira e sudoeste e bolsão, temperaturas mínimas entre 25-28°C e máximas de até 43°C. Em Campo Grande, mínima de 25°C e máximas de até 36°C. Além disso, esperam-se baixos valores de umidade relativa do ar, entre 15-35%. Os ventos atuam do quadrante norte com valores entre 30-50 km/h e, pontualmente, podem ocorrer rajadas de vento acima de 50km/h.

FONTE: CEMTEC/SEMADESC

A previsão do tempo foi elaborada pela equipe técnica do CEMTEC. Para mais informações de previsão de tempo e avisos meteorológicos, acesse: <https://www.cemtec.ms.gov.br/previsao-semanal/>

Coordenador(a) da Sala de Situação: Elisabeth Arndt.
Elaboração: Kharlla Yamaciro Thays Fernandes
Luiz Henrique Cavalcanti Marques