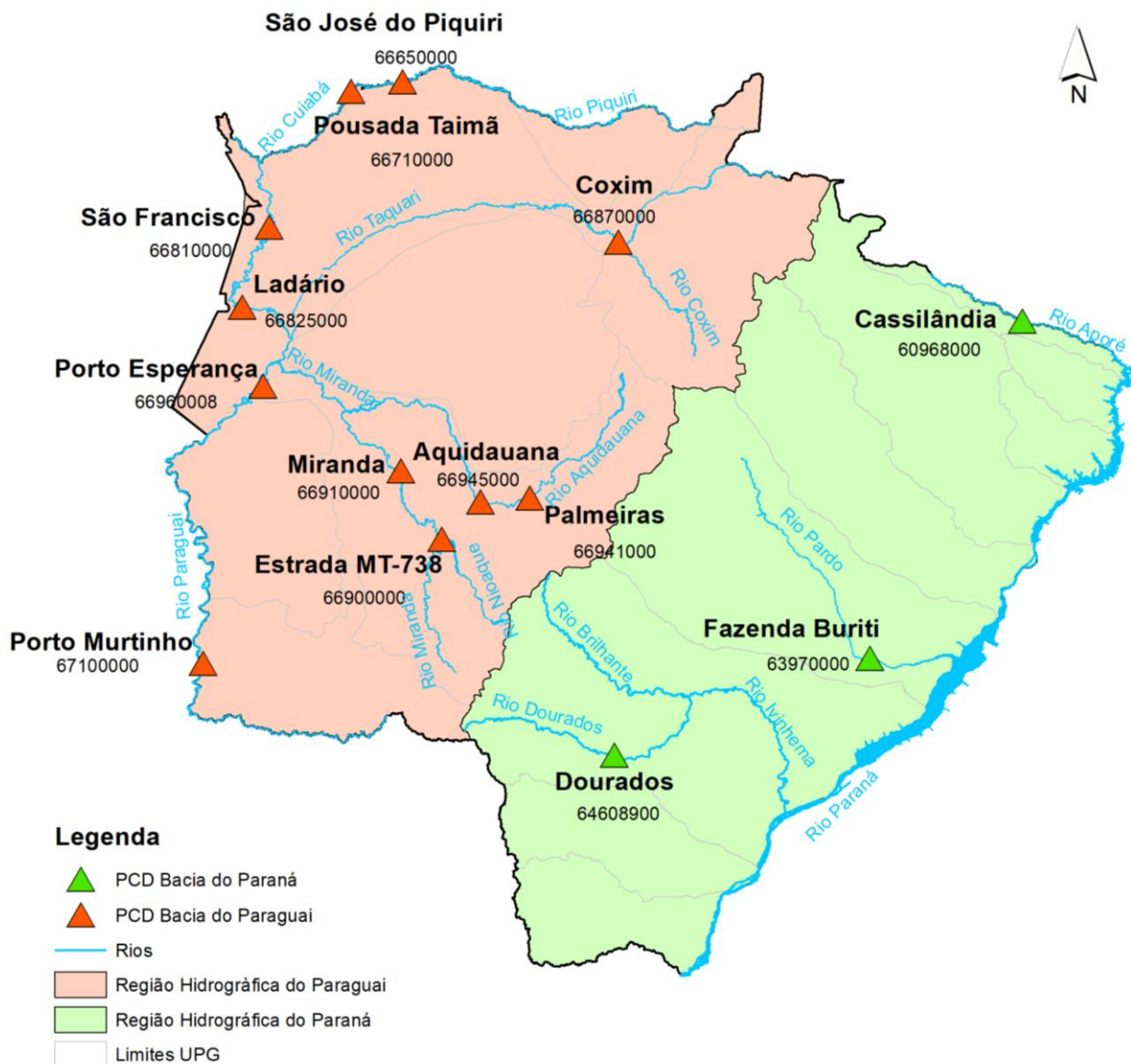


BOLETIM DIÁRIO Nº 2296 — SALA DE SITUAÇÃO MS

18/10/2023

O boletim diário apresenta dados de chuva e nível dos rios monitorados pela Sala de Situação. A rede possui treze estações telemétricas distribuídas nos rios Piquiri, Cuiabá, Paraguai, Miranda, Aquidauana, Taquari, Pardo, Aporé e Dourados. Todos os dados foram retirados do Sistema HIDRO, mantido pela Agência Nacional de Águas e Saneamento Básico (ANA), disponível em <http://www.snirh.gov.br/hidrotelemetria/serieHistorica.aspx>. Os valores de nível estão apresentados em média diária, cota máxima e mínima, utilizando como base os dados entre 07:00h do dia anterior e 07:00h do dia de publicação do boletim. As cotas de referência e médias históricas foram obtidas através de estudos realizados com os dados disponíveis das estações. Para informações de boletins de dias anteriores, consulte: <https://www.imasul.ms.gov.br/sala-de-situacao/>









NÍVEL DOS RIOS

Rio	Estação	Cota (cm)			Cota de referência (cm)		
		16/out	17/out	18/out	Estiagem	Alerta	Emergência
Rio Piquiri/ Cuiabá	***São José do Piquiri	258	259	261	167	520	580
	Pousada Taiamã	247	247	247	263	500	560
Rio Paraguai	**São Francisco				346	750	830
	Ladário	188	182	176	52	400	460 ▲
	Porto Esperança	135	128	123	35	500	560
	Porto Murтинho	317	310	304	184	640	700 ▲
Rio Aquidauna/ Miranda	Palmeiras	134	134	137	105	450	650 ▲
	Aquidauna	185	183	184	200	600	730 ▲
	*Estrada MT-738	119	118	117	96	470	650 ▲
	Miranda	182	176	168	123	600	700 ▲
Rio Taquari	Coxim	369	370	374	350	400	500 ▲
Rio Aporé	Cassilândia	92	92	94	100	150	200
Rio Pardo	Fazenda Buriti	297	298	296	303	530	630
Rio Dourados	Dourados	115	113	112	112	310	400

As cotas diárias representam o valor médio das últimas 24h. Para o dia atual, os valores entre parênteses representam os níveis máximo e mínimo durante as últimas 24hs.



* A estação **Estrada MT-738** está com dados suspeitos de chuva desde 10/05/2023.
 ** A estação **São Francisco** está sem transmissão de dados de nível. Os dados registrados são do observador.
 *** A estação **São José do Piquiri** está com dados de chuva inconsistentes desde 02/07/2023.
 **** Foi realizada manutenção periodicano dia 28/09/2023 na **Estação Miranda** e houve um reajuste de - 16cm no nível.
 - Os dados utilizados para este boletim foram obtidos pelo site do NOAA.

LEGENDA

	EMERGÊNCIA
	ALERTA (Acima da cota com permanência de 5%)
	NORMAL (Entre 5% e 95%)
	ESTIAGEM (Abaixo da cota com permanência de 95%)
	Sem informações atualizadas
	Estudo hidrológico do IMASUL/Defesa Civil

Estações	Média móvel do nível (cm)	Médias históricas das cotas para o mês de outubro (cm)		
		Nível mínimo	Média	Nível máximo
São José do Piquiri	258	187	197	209
Pousada Taiamã	248	273	287	304
***São Francisco		471	503	536
Ladário	194	113	187	263
Porto Esperança	142	57	84	128
Porto Murтинho	323	306	354	427
Palmeiras	136	137	175	296
Aquidauna	190	220	276	420
**Estrada MT-738	126	115	166	429
Miranda	200	210	285	400
Coxim	373	358	376	432
*Cassilândia	95	83	99	128
Fazenda Buriti	317	314	367	455
Dourados	117	135	175	258

LEGENDA

	Fora da faixa de normalidade
	Dentro da faixa de normalidade

- A média móvel foi calculada utilizando dados dos últimos 7 dias de medição.
 - As médias históricas representam os valores médios da série histórica disponibilizada pela ANA, considerando as cotas máximas, médias e mínimas para cada estação no mês atual.
 - O valor fora da faixa de normalidade representa uma média móvel com valores que não se encaixam na faixa de nível entre as médias históricas de cotas mínima e máxima.

CHUVA

Rio	Estação	Chuva em mm			
		24 h	96 h	7 dias	Média histórica (outubro)
Rio Piquiri/ Cuiabá	****São José do Piquiri	1,6	31,4	43,6	57
	Pousada Taiamã	0	0	0	68
Rio Paraguai	***São Francisco	0	0	0	84
	Ladário	0	0	0	71
	Porto Esperança	0	0	0	84
	Porto Murinho	0	0	0	120
	Palmeiras	0	2,2	2,2	90
Rio Aquidauna/ Miranda	Aquidauana	0	0	0	63
	**Estrada MT-738	0,8	2,4	2,8	112
	Miranda	0	0	0	78
Rio Taquari	Coxim	0	0	0	108
Rio Aporé	*Cassilândia	0	40,2	48,2	89
Rio Pardo	Fazenda Buriti	0	0	0	163
Rio Dourados	Dourados	0	0	0	151

LEGENDA

	Sem informação atualizada
	Com chuva acima de 1 mm
0	Sem chuva

A média histórica de chuva representa a chuva acumulada média para o mês atual considerando a série histórica.

PREVISÃO METEOROLÓGICA

Quarta (18/10): O tempo segue estável, com sol e variação de nebulosidade no estado do MS devido a atuação de uma alta pressão atmosférica em médios níveis. Porém, não se descartam pancadas de chuvas e tempestades isoladas, com destaque nas regiões sul, sudeste e leste do estado. Para as regiões sul e leste do estado, são previstas mínimas entre 23-25°C e máximas que podem atingir os 38°C. Para as regiões norte, pantaneira, bolsão e sudoeste, temperaturas mínimas entre 23-28°C e máximas de até 40°C. Em Campo Grande, mínima de 25°C e máximas de até 37°C. Além disso, esperam-se baixos valores de umidade relativa do ar, entre 15-35%. No estado, os ventos estarão bem variáveis com valores entre 30-50 km/h e, pontualmente, podem ocorrer rajadas de vento acima de 50km/h.

FONTE: CEMTEC/SEMADESC

A previsão do tempo foi elaborada pela equipe técnica do CEMTEC. Para mais informações de previsão de tempo e avisos meteorológicos, acesse: <https://www.cemtec.ms.gov.br/previsao-semanal/>

Coordenador(a) da Sala de Situação: Elisabeth Arndt.
Elaboração: Kharlla Yamaciro Thays Fernandes
Luiz Henrique Cavalcanti Marques