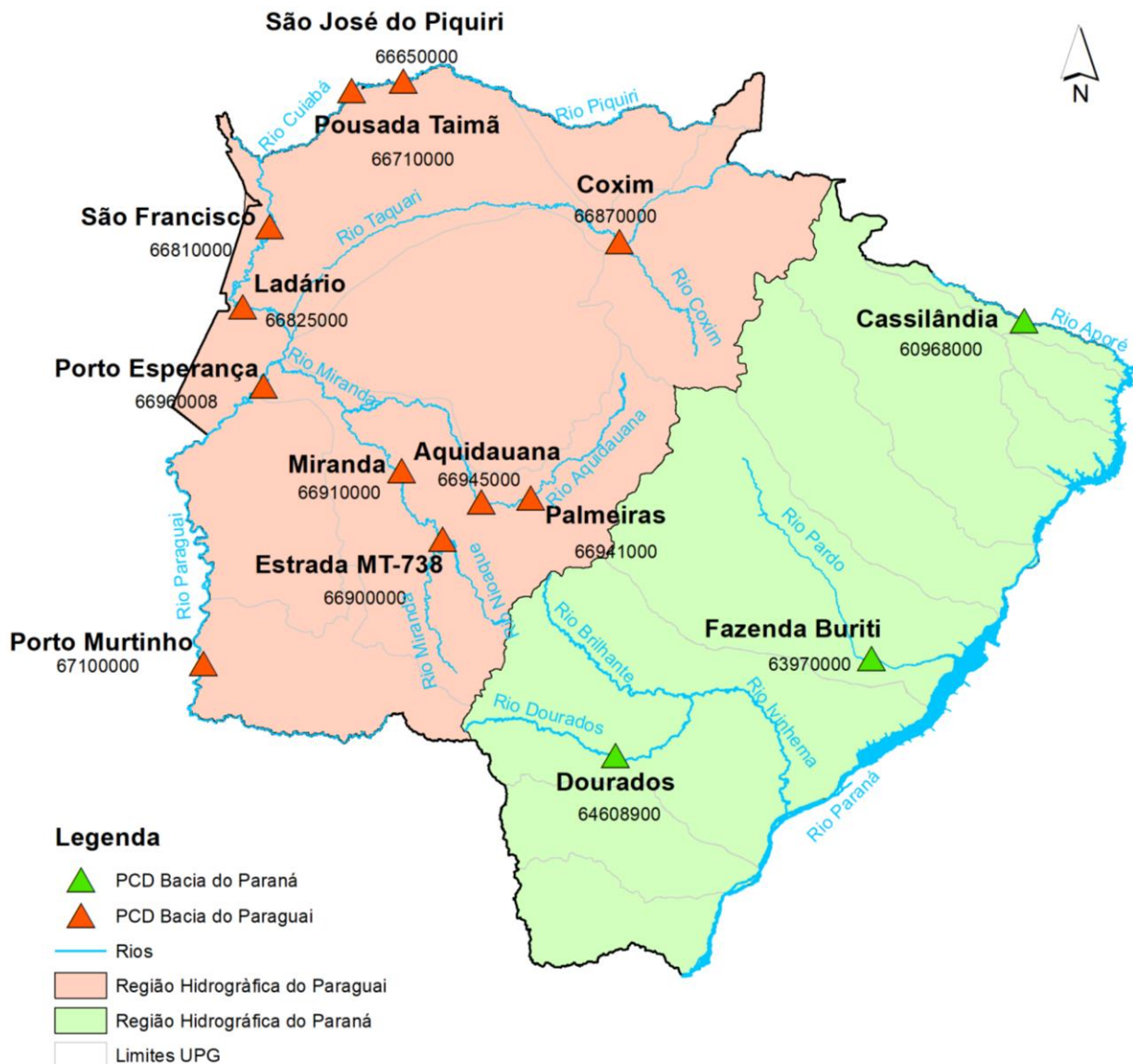


BOLETIM DIÁRIO Nº 2297 — SALA DE SITUAÇÃO MS

19/10/2023

O boletim diário apresenta dados de chuva e nível dos rios monitorados pela Sala de Situação. A rede possui treze estações telemétricas distribuídas nos rios Piquiri, Cuiabá, Paraguai, Miranda, Aquidauana, Taquari, Pardo, Aporé e Dourados. Todos os dados foram retirados do Sistema HIDRO, mantido pela Agência Nacional de Águas e Saneamento Básico (ANA), disponível em <http://www.snirh.gov.br/hidrotelemetria/serieHistorica.aspx>. Os valores de nível estão apresentados em média diária, cota máxima e mínima, utilizando como base os dados entre 07:00h do dia anterior e 07:00h do dia de publicação do boletim. As cotas de referência e médias históricas foram obtidas através de estudos realizados com os dados disponíveis das estações. Para informações de boletins de dias anteriores, consulte: <https://www.imasul.ms.gov.br/sala-de-situacao/>









NÍVEL DOS RIOS

Rio	Estação	Cota (cm)			Cota de referência (cm)		
		17/out	18/out	19/out	Estiagem	Alerta	Emergência
Rio Piquiri/ Cuiabá	***São José do Piquiri	259	261	262 ⁽²⁶³⁾ ₍₂₆₂₎	167	520	580
	Pousada Taiamã	247	247	247 ⁽²⁴⁷⁾ ₍₂₄₇₎	263	500	560
Rio Paraguai	**São Francisco				346	750	830
	Ladário	182	176	170 ⁽¹⁷²⁾ ₍₁₆₇₎	52	400	460 ▲
	Porto Esperança	128	123	117 ⁽¹²⁰⁾ ₍₁₁₅₎	35	500	560
	Porto Murтинho	310	304	296 ⁽³⁰⁰⁾ ₍₂₉₄₎	184	640	700 ▲
Rio Aquidauna/ Miranda	Palmeiras	134	137	138 ⁽¹⁴⁰⁾ ₍₁₃₃₎	105	450	650 ▲
	Aquidauna	183	184	184 ⁽¹⁸⁶⁾ ₍₁₈₃₎	200	600	730 ▲
	*Estrada MT-738	118	117	114 ⁽¹¹⁶⁾ ₍₁₁₃₎	96	470	650 ▲
	Miranda	176	168	163 ⁽¹⁶⁵⁾ ₍₁₆₀₎	123	600	700 ▲
Rio Taquari	Coxim	370	374	373 ⁽³⁷⁶⁾ ₍₃₇₁₎	350	400	500 ▲
Rio Aporé	Cassilândia	92	94	87 ⁽⁹⁸⁾ ₍₈₄₎	100	150	200
Rio Pardo	Fazenda Buriti	298	296	300 ⁽³⁰¹⁾ ₍₂₉₆₎	303	530	630
Rio Dourados	Dourados	113	112	108 ⁽¹⁰⁹⁾ ₍₁₀₇₎	112	310	400

As cotas diárias representam o valor médio das últimas 24h. Para o dia atual, os valores entre parênteses representam os níveis máximo e mínimo durante as últimas 24hs.



* A estação **Estrada MT-738** está com dados suspeitos de chuva desde 10/05/2023.
 ** A estação **São Francisco** está sem transmissão de dados de nível. Os dados registrados são do observador.
 *** A estação **São José do Piquiri** está com dados de chuva inconsistentes desde 02/07/2023.
 **** Foi realizada manutenção periódica no dia 28/09/2023 na **Estação Miranda** e houve um reajuste de - 16cm no nível.
 - Os dados utilizados para este boletim foram obtidos pelo site do NOAA.

LEGENDA

	EMERGÊNCIA
	ALERTA (Acima da cota com permanência de 5%)
	NORMAL (Entre 5% e 95%)
	ESTIAGEM (Abaixo da cota com permanência de 95%)
	Sem informações atualizadas
	Estudo hidrológico do IMASUL/Defesa Civil

Estações	Média móvel do nível (cm)	Médias históricas das cotas para o mês de outubro (cm)		
		Nível mínimo	Média	Nível máximo
São José do Piquiri	259	187	197	209
Pousada Taiamã	247	273	287	304
***São Francisco		471	503	536
Ladário	188	113	187	263
Porto Esperança	136	57	84	128
Porto Murтинho	316	306	354	427
Palmeiras	136	137	175	296
Aquidauna	187	220	276	420
**Estrada MT-738	120	115	166	429
Miranda	196	210	285	400
Coxim	372	358	376	432
*Cassilândia	94	83	99	128
Fazenda Buriti	308	314	367	455
Dourados	114	135	175	258

LEGENDA

	Fora da faixa de normalidade
	Dentro da faixa de normalidade

- A média móvel foi calculada utilizando dados dos últimos 7 dias de medição.
 - As médias históricas representam os valores médios da série histórica disponibilizada pela ANA, considerando as cotas máximas, médias e mínimas para cada estação no mês atual.
 - O valor fora da faixa de normalidade representa uma média móvel com valores que não se encaixam na faixa de nível entre as médias históricas de cotas mínima e máxima.

CHUVA

Rio	Estação	Chuva em mm			
		24 h	96 h	7 dias	Média histórica (outubro)
Rio Piquiri/ Cuiabá	****São José do Piquiri	1,2	30,4	44,6	57
	Pousada Taiamã	0	0	0	68
Rio Paraguai	***São Francisco	0	0	0	84
	Ladário	0	0	0	71
	Porto Esperança	0	0	0	84
	Porto Murinho	0	0	0	120
	Palmeiras	0	2,2	2,2	90
Rio Aquidauna/ Miranda	Aquidauna	5,4	5,4	5,4	63
	**Estrada MT-738	0,4	1,8	3,2	112
	Miranda	0	0	0	78
Rio Taquari	Coxim	0	0	0	108
Rio Aporé	*Cassilândia	0	40,2	48,2	89
Rio Pardo	Fazenda Buriti	1,8	1,8	1,8	163
Rio Dourados	Dourados	2,4	2,4	2,4	151

LEGENDA

	Sem informação atualizada
	Com chuva acima de 1 mm
0	Sem chuva

A média histórica de chuva representa a chuva acumulada média para o mês atual considerando a série histórica.

PREVISÃO METEOROLÓGICA

Quinta-feira (19/10): Neste dia, a previsão indica tempo instável, com chuvas de intensidade fraca a moderada e pontualmente, podem ocorrer chuvas mais intensas e tempestades acompanhadas de raios, rajadas de vento e eventualmente queda de granizo, principalmente nas regiões sudoeste, sul e sudeste do estado. Essas instabilidades ocorrem devido ao avanço de uma frente fria oceânica, de fraca intensidade, que irá diminuir levemente a temperatura. São previstas mínimas entre 20-23°C e máximas que podem atingir os 36°C para as regiões sul e leste do estado. Para as regiões norte, pantaneira, bolsão e sudoeste, temperaturas mínimas entre 23-27°C e máximas de até 41°C. Em Campo Grande, mínima de 22°C e máximas de até 36°C.

FONTE: CEMTEC/SEMADESC

A previsão do tempo foi elaborada pela equipe técnica do CEMTEC. Para mais informações de previsão de tempo e avisos meteorológicos, acesse: <https://www.cemtec.ms.gov.br/previsao-semanal/>

Coordenador(a) da Sala de Situação: Elisabeth Arndt.
Elaboração: Kharlla Yamaciro Thays Fernandes
Luiz Henrique Cavalcanti Marques