

BOLETIM DIÁRIO Nº 2308 — SALA DE SITUAÇÃO MS

06/11/2023

O boletim diário apresenta dados de chuva e nível dos rios monitorados pela Sala de Situação. A rede possui treze estações telemétricas distribuídas nos rios Piquiri, Cuiabá, Paraguai, Miranda, Aquidauana, Taquari, Pardo, Aporé e Dourados. Todos os dados foram retirados do Sistema HIDRO, mantido pela Agência Nacional de Águas e Saneamento Básico (ANA), disponível em <http://www.snirh.gov.br/hidrotelemetria/serieHistorica.aspx>. Os valores de nível estão apresentados em média diária, cota máxima e mínima, utilizando como base os dados entre 07:00h do dia anterior e 07:00h do dia de publicação do boletim. As cotas de referência e médias históricas foram obtidas através de estudos realizados com os dados disponíveis das estações. Para informações de boletins de dias anteriores, consulte: <https://www.imasul.ms.gov.br/sala-de-situacao/>



NÍVEL DOS RIOS







Rio	Estação	Cota (cm)			Cota de referência (cm)		
		04/nov	05/nov	06/nov	Estiagem	Alerta	Emergência
Rio Piquiri/ Cuiabá	**São José do Piquiri	275	276	276 ⁽²⁷⁷⁾ (276)	167	520	580
	Pousada Taiamã	259	260	261 ⁽²⁶²⁾ (261)	263	500	560
Rio Paraguai	São Francisco	411	401	400	346	750	830
	Ladário	92	89	86 ⁽⁸⁷⁾ (84)	52	400	460 ▲
	Porto Esperança	29	25	20 ⁽²³⁾ (18)	35	500	560
	Porto Murтинho	214	210	207 ⁽²⁰⁹⁾ (206)	184	640	700 ▲
Rio Aquidauna/ Miranda	Palmeiras	152	147	139 ⁽¹⁴⁴⁾ (133)	105	450	650 ▲
	Aquidauna	219	206	196 ⁽²⁰⁰⁾ (190)	200	600	730 ▲
	*Estrada MT-738	152	135	126 ⁽¹²⁹⁾ (123)	96	470	650 ▲
	***Miranda	174	221	232 ⁽²³⁶⁾ (223)	123	600	700 ▲
Rio Taquari	Coxim	382	380	370 ⁽³⁷⁴⁾ (367)	350	400	500 ▲
Rio Aporé	Cassilândia	108	106	101 ⁽¹⁰³⁾ (98)	100	150	200
Rio Pardo	Fazenda Buriti	327	326	317 ⁽³²¹⁾ (314)	303	530	630
Rio Dourados	Dourados	143	134	127 ⁽¹³⁰⁾ (126)	112	310	400

As cotas diárias representam o valor médio das últimas 24h. Para o dia atual, os valores entre parênteses representam os níveis máximo e mínimo durante as últimas 24hs.

Observações:



- * A estação **Estrada MT-738** está com dados suspeitos de chuva desde 10/05/2023.
- ** A estação **São José do Piquiri** está com dados de chuva inconsistentes desde 02/07/2023.
- **A estação **São José do Piquiri** está com dados de nível suspeito.
- *** Foi realizada manutenção periodicano dia 28/09/2023 na **Estação Miranda** e

LEGENDA

	EMERGÊNCIA
	ALERTA (Acima da cota com permanência de 5%)
	NORMAL (Entre 5% e 95%)
	ESTIAGEM (Abaixo da cota com permanência de 95%)
	Sem informações atualizada
	Estudo hidrológico do IMASUL/Defesa Civil

Estações	Média móvel do nível (cm)	Médias históricas das cotas para o mês de novembro (cm)		
		Nível mínimo	Média	Nível máximo
São José do Piquiri	273	197	212	226
Pousada Taiamã	255	285	310	334
***São Francisco	424	432	461	509
Ladário	97	91	134	170
Porto Esperança	33	49	69	92
Porto Murтинho	221	262	300	416
Palmeiras	144	151	208	341
Aquidauna	200	255	336	501
**Estrada MT-738	136	120	195	427
Miranda	181	240	365	490
Coxim	378	367	395	444
*Cassilândia	103	89	110	143
Fazenda Buriti	321	332	389	468
Dourados	156	145	190	272

LEGENDA

	Fora da faixa de normalidade
	Dentro da faixa de normalidade

- A média móvel foi calculada utilizando dados dos últimos 7 dias de medição.
- As médias históricas representam os valores médios da série histórica disponibilizada pela ANA, considerando as cotas máximas, médias e mínimas para cada estação no mês atual.
- O valor fora da faixa de normalidade representa uma média móvel com valores que não se encaixam na faixa de nível entre as médias históricas de cotas mínima e máxima.

CHUVA

Rio	Estação	Chuva em mm			
		24 h	96 h	7 dias	Média histórica (novembro)
Rio Piquiri/ Cuiabá	****São José do Piquiri	0	4,8	17,8	56
	Pousada Taiamã	0	0,8	5,4	95
Rio Paraguai	***São Francisco	0	0	0	100
	Ladário	0	0	1,2	90
	Porto Esperança	0	0	0,2	143
	Porto Murinho	0	0	14,6	175
	Palmeiras	0	0,2	44	143
Rio Aquidauna/ Miranda	Aquidauana	0	1	53,4	111
	**Estrada MT-738	0,4	1,2	16,8	171
	Miranda	0	0	49,4	145
Rio Taquari	Coxim	0	0	9	172
Rio Aporé	*Cassilândia	0,2	11,8	64,6	204
Rio Pardo	Fazenda Buriti	0	0,6	3,4	144
Rio Dourados	Dourados	0	1,8	39	154

LEGENDA

	Sem informação atualizada
	Com chuva acima de 1 mm
0	Sem chuva

A média histórica de chuva representa a chuva acumulada média para o mês atual considerando a série histórica.

PREVISÃO METEOROLÓGICA

Segunda (06/11) e Terça-Feira (07/11): A previsão indica tempo firme, com predomínio de sol e variação de nebulosidade devido a atuação de um sistema de alta pressão atmosférica. Para estes dias, o destaque é o aumento das temperaturas, onde estão previstas temperaturas mínimas entre 12-19°C e máximas que podem atingir os 36°C nas regiões sul, bolsão e leste do estado. Para as regiões pantaneira, norte e sudoeste, mínimas entre 23-26°C e máximas de até 42°C. Em Campo Grande, mínimas entre 17-20°C e máximas de até 37°C. Além disso, são esperados baixos valores de umidade relativa do ar, onde os índices devem ficar entre 10-30%.

FONTE: CEMTEC/SEMADESC

A previsão do tempo foi elaborada pela equipe técnica do CEMTEC. Para mais informações de previsão de tempo e avisos meteorológicos, acesse: <https://www.cemtec.ms.gov.br/previsao-semanal/>

Coordenador(a) da Sala de Situação: Elisabeth Arndt.
Elaboração: Kharlla Yamaciro Thays Fernandes
Luiz Henrique Cavalcanti Marques