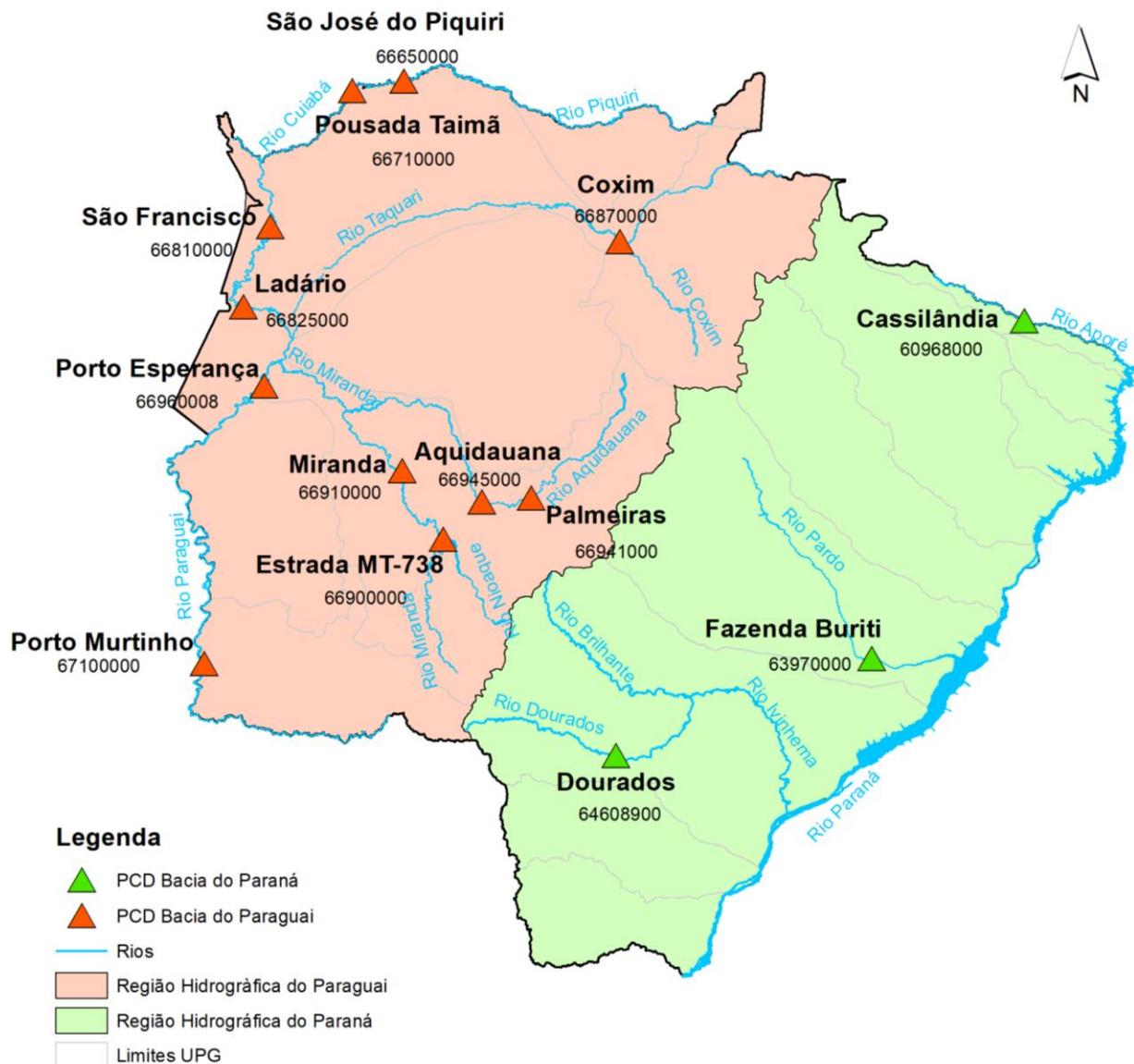


BOLETIM DIÁRIO Nº 2335 — SALA DE SITUAÇÃO MS

06/12/2023

O boletim diário apresenta dados de chuva e nível dos rios monitorados pela Sala de Situação. A rede possui treze estações telemétricas distribuídas nos rios Piquiri, Cuiabá, Paraguai, Miranda, Aquidauana, Taquari, Pardo, Aporé e Dourados. Todos os dados foram retirados do Sistema HIDRO, mantido pela Agência Nacional de Águas e Saneamento Básico (ANA), disponível em <http://www.snirh.gov.br/hidrotelemetria/serieHistorica.aspx>. Os valores de nível estão apresentados em média diária, cota máxima e mínima, utilizando como base os dados entre 07:00h do dia anterior e 07:00h do dia de publicação do boletim. As cotas de referência e médias históricas foram obtidas através de estudos realizados com os dados disponíveis das estações. Para informações de boletins de dias anteriores, consulte: <https://www.imasul.ms.gov.br/sala-de-situacao/>



NÍVEL DOS RIOS







Rio	Estação	Cota (cm)			Cota de referência (cm)		
		04/dez	05/dez	06/dez	Estiagem	Alerta	Emergência
Rio Piquiri/ Cuiabá	**São José do Piquiri	273	276	279	167	520	580
	Pousada Taiamã	261	266	270 ⁽²⁷³⁾ (268)	263	500	560
Rio Paraguai	***São Francisco				346	750	830
	Ladário	39	42	43 ⁽⁴⁴⁾ (42)	52	400	460 ▲
	Porto Esperança	-30	-28	-26 ⁽⁻²⁴⁾ (-27)	35	500	560
	Porto Murтинho	150	154	158 ⁽¹⁶¹⁾ (156)	184	640	700 ▲
Rio Aquidauna/ Miranda	Palmeiras	144	207	271 ⁽²⁹⁴⁾ (261)	105	450	650 ▲
	Aquidauna	195	212	298 ⁽³²⁸⁾ (250)	200	600	730 ▲
	*Estrada MT-738	128	161	229 ⁽²⁸⁷⁾ (191)	96	470	650 ▲
	***Miranda	193	202	234 ⁽²⁴⁵⁾ (223)	123	600	700 ▲
Rio Taquari	Coxim	382	405	410 ⁽⁴²⁵⁾ (406)	350	400	500 ▲
Rio Aporé	Cassilândia	98	100	115 ⁽¹¹⁹⁾ (105)	100	150	200
Rio Pardo	Fazenda Buriti	377	363	362 ⁽³⁶⁴⁾ (358)	303	530	630
Rio Dourados	Dourados	132	133	139 ⁽¹⁶²⁾ (131)	112	310	400

As cotas diárias representam o valor médio das últimas 24h. Para o dia atual, os valores entre parênteses representam os níveis máximo e mínimo durante as últimas 24hs.

Observações:



- * A estação **Estrada MT-738** está com dados suspeitos de chuva desde 10/05/2023.
- ** A estação **São José do Piquiri** está com dados de chuva inconsistentes desde 02/07/2023.
- **A estação **São José do Piquiri** está com dados de nível suspeito.
- *** Foi realizada manutenção periodicano dia 28/09/2023 na **Estação Miranda** e houve um reajuste de - 16cm no nível.
- **** A estação de **São Francisco** está sem dados de chuva e de cota.

LEGENDA

	EMERGÊNCIA
	ALERTA (Acima da cota com permanência de 5%)
	NORMAL (Entre 5% e 95%)
	ESTIAGEM (Abaixo da cota com permanência de 95%)
	Sem informações atualizada
	Estudo hidrológico do IMASUL/Defesa Civil

Estações	Média móvel do nível (cm)	Médias históricas das cotas para o mês de dezembro (cm)		
		Nível mínimo	Média	Nível máximo
São José do Piquiri	273	210	233	264
Pousada Taiamã	260	327	358	402
***São Francisco		507	457	118
Ladário	41	97	134	174
Porto Esperança	-30	29	41	68
Porto Murтинho	153	248	298	364
Palmeiras	175	172	245	387
Aquidauna	218	270	371	555
**Estrada MT-738	154	124	210	425
Miranda	213	283	392	505
Coxim	395	379	412	459
*Cassilândia	106	100	130	171
Fazenda Buriti	380	345	412	495
Dourados	155	153	198	283

LEGENDA

	Fora da faixa de normalidade
	Dentro da faixa de normalidade

- A média móvel foi calculada utilizando dados dos últimos 7 dias de medição.
- As médias históricas representam os valores médios da série histórica disponibilizada pela ANA, considerando as cotas máximas, médias e mínimas para cada estação no mês atual.
- O valor fora da faixa de normalidade representa uma média móvel com valores que não se encaixam na faixa de nível entre as médias históricas de cotas mínima e máxima.

CHUVA

Rio	Estação	Chuva em mm			
		24 h	96 h	7 dias	Média histórica (dezembro)
Rio Piquiri/ Cuiabá	****São José do Piquiri	35,8	94	102,2	67
	Pousada Taiamã	0,2	22,6	24,2	170
Rio Paraguai	***São Francisco				118
	Ladário	0,2	9,6	10,4	113
	Porto Esperança	0	0	0	166
	Porto Murtinho	25,2	51,4	51,4	121
Rio Aquidauna/ Miranda	Palmeiras	0,2	15,2	15,2	105
	Aquidauana	0	0	0	188
	**Estrada MT-738	6,2	65	68	148
	Miranda	13	63,2	64	221
Rio Taquari	Coxim	3,6	3,6	12	197
Rio Aporé	*Cassilândia	1	18,6	23,2	226
Rio Pardo	Fazenda Buriti	13,6	16,4	50,4	179
Rio Dourados	Dourados	3,6	13	62	154

LEGENDA

	Sem informação atualizada
	Com chuva acima de 1 mm
0	Sem chuva

A média histórica de chuva representa a chuva acumulada média para o mês atual considerando a série histórica.

PREVISÃO METEOROLÓGICA

Segunda-Feira (04/12) a Quarta-Feira (06/12): A previsão indica tempo instável, com probabilidade de chuvas e, pontualmente, tempestades acompanhadas de raios, rajadas de vento e eventual queda de granizo. Além disso, o deslocamento de cavados e atuação de uma área de baixa pressão atmosférica sobre o Paraguai favorece a formação de nuvens e chuvas no estado do MS. Os maiores acumulados de chuvas estão previstos para as regiões centro-sul, sudoeste, sudeste e leste do estado e podem ultrapassar os 50 mm em 24 horas. Para a Quarta-feira (06), os modelos de previsão do tempo indicam uma diminuição do volume de chuva quando comparada com segunda e terça-feira. Porém, pontualmente, não se descartam pancadas de chuvas e tempestades. Estão previstas temperaturas mínimas entre 21-23°C e máximas que podem atingir os 31°C nas regiões sul e leste. Para as regiões sudoeste, norte, pantaneira e bolsão são esperadas mínimas entre 22-24°C e máximas de até 32°C. Em Campo Grande, as temperaturas não sobem muito devido a presença de nuvens e chuva, onde a temperatura mínima prevista oscila entre 22-23°C e máxima de até 30°C.

FONTE: CEMTEC/SEMADESC

A previsão do tempo foi elaborada pela equipe técnica do CEMTEC. Para mais informações de previsão de tempo e avisos meteorológicos, acesse: <https://www.cemtec.ms.gov.br/previsao-semanal/>

Coordenador(a) da Sala de Situação: Elisabeth Arndt.
Elaboração: Kharlla Yamaciro Thays Fernandes
Luiz Henrique Cavalcanti Marques