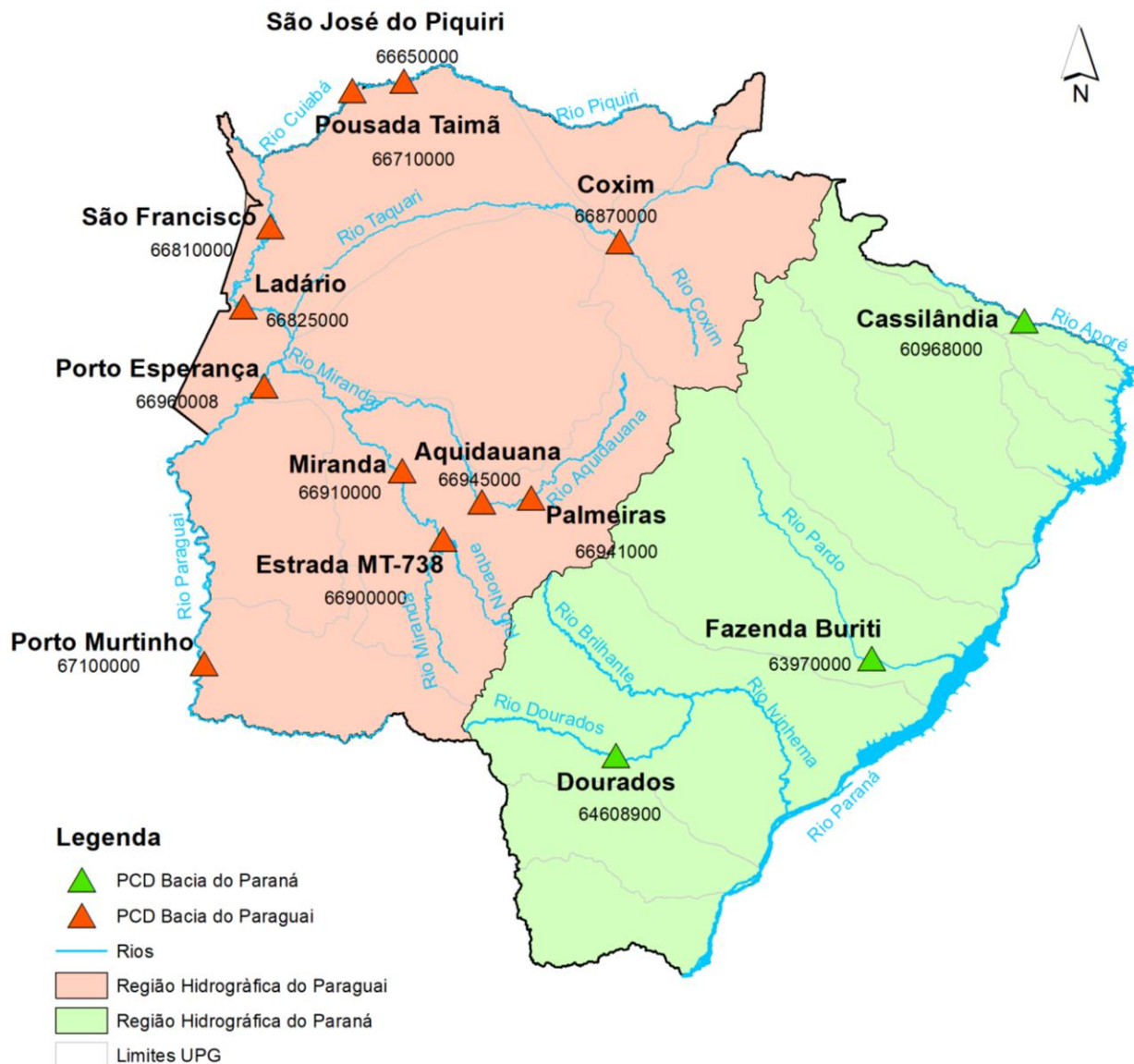


BOLETIM DIÁRIO Nº 2344 — SALA DE SITUAÇÃO MS

26/12/2023

O boletim diário apresenta dados de chuva e nível dos rios monitorados pela Sala de Situação. A rede possui treze estações telemétricas distribuídas nos rios Piquiri, Cuiabá, Paraguai, Miranda, Aquidauana, Taquari, Pardo, Aporé e Dourados. Todos os dados foram retirados do Sistema HIDRO, mantido pela Agência Nacional de Águas e Saneamento Básico (ANA), disponível em <http://www.snirh.gov.br/hidrotelemetria/serieHistorica.aspx>. Os valores de nível estão apresentados em média diária, cota máxima e mínima, utilizando como base os dados entre 07:00h do dia anterior e 07:00h do dia de publicação do boletim. As cotas de referência e médias históricas foram obtidas através de estudos realizados com os dados disponíveis das estações. Para informações de boletins de dias anteriores, consulte: <https://www.imasul.ms.gov.br/sala-de-situacao/>



NÍVEL DOS RIOS







Rio	Estação	Cota (cm)			Cota de referência (cm)		
		24/dez	25/dez	26/dez	Estiagem	Alerta	Emergência
Rio Piquiri/ Cuiabá	**São José do Piquiri	203	202	200 ⁽²⁰¹⁾ (200)	167	520	580
	Pousada Taiamã	273	270	267 ⁽²⁶⁸⁾ (265)	263	500	560
Rio Paraguai	***São Francisco				346	750	830
	Ladário	40	38	36 ⁽³⁷⁾ (33)	52	400	460 ▲
	Porto Esperança	-25	-28	-31 ⁽⁻²⁹⁾ (-33)	35	500	560
	Porto Murтинho	166	164	162 ⁽¹⁶³⁾ (162)	184	640	700 ▲
Rio Aquidauna/ Miranda	Palmeiras	170	154	144 ⁽¹⁴⁸⁾ (138)	105	450	650 ▲
	Aquidauna	210	211	193 ⁽²⁰¹⁾ (188)	200	600	730 ▲
	*Estrada MT-738	120	116	113 ⁽¹¹⁴⁾ (112)	96	470	650 ▲
	***Miranda	186	186	184 ⁽¹⁸⁶⁾ (181)	123	600	700 ▲
Rio Taquari	Coxim	405	397	387 ⁽³⁹²⁾ (381)	350	400	500 ▲
Rio Aporé	Cassilândia	120	111	106 ⁽¹⁰⁸⁾ (105)	100	150	200
Rio Pardo	Fazenda Buriti	329	336	340 ⁽³⁴²⁾ (336)	303	530	630
Rio Dourados	Dourados	113	112	118 ⁽¹²⁴⁾ (114)	112	310	400

As cotas diárias representam o valor médio das últimas 24h. Para o dia atual, os valores entre parênteses representam os níveis máximo e mínimo durante as últimas 24hs.

Observações:



- * A estação **Estrada MT-738** está com dados suspeitos de chuva desde 10/05/2023.
- ** A estação **São José do Piquiri** está com dados de chuva inconsistentes desde 02/07/2023.
- **A estação **São José do Piquiri** está com dados de nível suspeito.
- *** Foi realizada manutenção periodicano dia 28/09/2023 na **Estação Miranda** e houve um reajuste de - 16cm no nível.
- **** A estação de **São Francisco** está sem dados de chuva e de cota.

LEGENDA

	EMERGÊNCIA
	ALERTA (Acima da cota com permanência de 5%)
	NORMAL (Entre 5% e 95%)
	ESTIAGEM (Abaixo da cota com permanência de 95%)
	Sem informações atualizadas
	Estudo hidrológico do IMASUL/Defesa Civil

Estações	Média móvel do nível (cm)	Médias históricas das cotas para o mês de dezembro (cm)		
		Nível mínimo	Média	Nível máximo
São José do Piquiri	202	210	233	264
Pousada Taiamã	274	327	358	402
***São Francisco		507	457	118
Ladário	41	97	134	174
Porto Esperança	-24	29	41	68
Porto Murтинho	167	248	298	364
Palmeiras	158	172	245	387
Aquidauna	204	270	371	555
**Estrada MT-738	118	124	210	425
Miranda	185	283	392	505
Coxim	391	379	412	459
*Cassilândia	110	100	130	171
Fazenda Buriti	328	345	412	495
Dourados	117	153	198	283

LEGENDA

	Fora da faixa de normalidade
	Dentro da faixa de normalidade

- A média móvel foi calculada utilizando dados dos últimos 7 dias de medição.
- As médias históricas representam os valores médios da série histórica disponibilizada pela ANA, considerando as cotas máximas, médias e mínimas para cada estação no mês atual.
- O valor fora da faixa de normalidade representa uma média móvel com valores que não se encaixam na faixa de nível entre as médias históricas de cotas mínima e máxima.

CHUVA

Rio	Estação	Chuva em mm			
		24 h	96 h	7 dias	Média histórica (dezembro)
Rio Piquiri/ Cuiabá	****São José do Piquiri	0	0,2	37,6	67
	Pousada Taiamã	0	0	49,2	170
Rio Paraguai	***São Francisco				118
	Ladário	1,6	1,6	7	113
	Porto Esperança	0	0	0	166
	Porto Murinho	0	0	2,8	121
	Palmeiras	0,2	0,2	1	151
Rio Aquidauna/ Miranda	Aquidauana	0	0	0	105
	**Estrada MT-738	0,2	1,6	10,4	188
	Miranda	0	0	2,4	148
Rio Taquari	Coxim	0	0	7,4	221
Rio Aporé	*Cassilândia	0	6,6	61,6	197
Rio Pardo	Fazenda Buriti	1,8	22,4	29,4	226
Rio Dourados	Dourados	3,6	9,8	13,6	179

LEGENDA

	Sem informação atualizada
	Com chuva acima de 1 mm
0	Sem chuva

A média histórica de chuva representa a chuva acumulada média para o mês atual considerando a série histórica.

PREVISÃO METEOROLÓGICA

Segunda-feira (25/12) e terça-feira (26/12): com o avanço da frente fria pelo estado, há risco de ocorrência de chuvas intensas (acumulado de chuvas de 50mm em 24h) acompanhadas de tempestades com raios e rajadas de vento. Também espera-se uma leve queda nas temperaturas, onde estão previstas temperaturas mínimas entre 21-24°C e máximas que podem atingir os 31°C nas regiões sul, leste, bolsão e norte. Para as regiões pantaneira e sudoestes esperam-se mínimas entre 24-25°C e máximas de até 31°C. Em Campo Grande, são esperadas temperaturas mínimas de 23°C e máxima de até 28°C. Os ventos atuam do quadrante oeste com valores entre 30-50 km/h e, localmente, podem ocorrer rajadas de vento acima de 50km/h.

FONTE: CEMTEC/SEMADESC

A previsão do tempo foi elaborada pela equipe técnica do CEMTEC. Para mais informações de previsão de tempo e avisos meteorológicos, acesse: <https://www.cemtec.ms.gov.br/previsao-semanal/>

Coordenador(a) da Sala de Situação: Elisabeth Arndt.
Elaboração: Kharlla Yamaciro Thays Fernandes
Luiz Henrique Cavalcanti Marques