

NÍVEL DOS RIOS







| Rio | Estação | Cota (cm) | | | Cota de referência (cm) | | |
|---------------------------|-----------------------|-----------|--------|-------------------------------|-------------------------|--------|------------|
| | | 26/dez | 27/dez | 28/dez | Estiagem | Alerta | Emergência |
| Rio Piquiri/ Cuiabá | **São José do Piquiri | 200 | 201 | 203 ⁽²⁰⁴⁾ (203) | 167 | 520 | 580 |
| | Pousada Taiamã | 267 | 268 | 273 ⁽²⁷⁴⁾ (271) | 263 | 500 | 560 |
| Rio Paraguai | ***São Francisco | | | | 346 | 750 | 830 |
| | Ladário | 36 | 35 | 34 ⁽³⁵⁾ (32) | 52 | 400 | 460 ▲ |
| | Porto Esperança | -31 | -33 | -35 ⁽⁻³⁴⁾ (-36) | 35 | 500 | 560 |
| | Porto Murтинho | 162 | 160 | 159 ⁽¹⁵⁹⁾ (158) | 184 | 640 | 700 ▲ |
| Rio Aquidauna/ Miranda | Palmeiras | 144 | 140 | 138 ⁽¹⁴¹⁾ (134) | 105 | 450 | 650 ▲ |
| | Aquidauna | 193 | 188 | 184 ⁽¹⁸⁷⁾ (181) | 200 | 600 | 730 ▲ |
| | *Estrada MT-738 | 113 | 112 | 112 ⁽¹¹⁴⁾ (112) | 96 | 470 | 650 ▲ |
| | ***Miranda | 184 | 179 | 171 ⁽¹⁷⁴⁾ (168) | 123 | 600 | 700 ▲ |
| Rio Taquari | Coxim | 387 | 384 | 383 ⁽³⁸⁹⁾ (378) | 350 | 400 | 500 ▲ |
| Rio Aporé | Cassilândia | 106 | 102 | 98 ⁽¹⁰²⁾ (96) | 100 | 150 | 200 |
| Rio Pardo | Fazenda Buriti | 340 | 331 | 318 ⁽³²²⁾ (314) | 303 | 530 | 630 |
| Rio Dourados | Dourados | 118 | 123 | 123 ⁽¹²⁴⁾ (121) | 112 | 310 | 400 |

As cotas diárias representam o valor médio das últimas 24h. Para o dia atual, os valores entre parênteses representam os níveis máximo e mínimo durante as últimas 24hs.

Observações:



- * A estação **Estrada MT-738** está com dados suspeitos de chuva desde 10/05/2023.
- ** A estação **São José do Piquiri** está com dados de chuva inconsistentes desde 02/07/2023.
- **A estação **São José do Piquiri** está com dados de nível suspeito.
- *** Foi realizada manutenção periodicano dia 28/09/2023 na **Estação Miranda** e houve um reajuste de - 16cm no nível.
- **** A estação de **São Francisco** está sem dados de chuva e de cota.

LEGENDA

| | |
|---|--|
|  | EMERGÊNCIA |
|  | ALERTA (Acima da cota com permanência de 5%) |
|  | NORMAL (Entre 5% e 95%) |
|  | ESTIAGEM (Abaixo da cota com permanência de 95%) |
|  | Sem informações atualizada |
|  | Estudo hidrológico do IMASUL/Defesa Civil |

| Estações | Média móvel do nível (cm) | Médias históricas das cotas para o mês de dezembro (cm) | | |
|---------------------|---------------------------|---|-------|--------------|
| | | Nível mínimo | Média | Nível máximo |
| São José do Piquiri | 202 | 210 | 233 | 264 |
| Pousada Taiamã | 272 | 327 | 358 | 402 |
| ***São Francisco | | 507 | 457 | 118 |
| Ladário | 38 | 97 | 134 | 174 |
| Porto Esperança | -28 | 29 | 41 | 68 |
| Porto Murтинho | 164 | 248 | 298 | 364 |
| Palmeiras | 154 | 172 | 245 | 387 |
| Aquidauna | 201 | 270 | 371 | 555 |
| **Estrada MT-738 | 117 | 124 | 210 | 425 |
| Miranda | 181 | 283 | 392 | 505 |
| Coxim | 393 | 379 | 412 | 459 |
| *Cassilândia | 109 | 100 | 130 | 171 |
| Fazenda Buriti | 329 | 345 | 412 | 495 |
| Dourados | 120 | 153 | 198 | 283 |

LEGENDA

| | |
|---|--------------------------------|
|  | Fora da faixa de normalidade |
|  | Dentro da faixa de normalidade |

- A média móvel foi calculada utilizando dados dos últimos 7 dias de medição.
- As médias históricas representam os valores médios da série histórica disponibilizada pela ANA, considerando as cotas máximas, médias e mínimas para cada estação no mês atual.
- O valor fora da faixa de normalidade representa uma média móvel com valores que não se encaixam na faixa de nível entre as médias históricas de cotas mínima e máxima.

CHUVA

| Rio | Estação | Chuva em mm | | | |
|------------------------|-------------------------|-------------|------|--------|----------------------------|
| | | 24 h | 96 h | 7 dias | Média histórica (dezembro) |
| Rio Piquiri/ Cuiabá | ****São José do Piquiri | 0,2 | 5,8 | 28 | 67 |
| | Pousada Taiamã | 0 | 40,8 | 86,4 | 170 |
| Rio Paraguai | ***São Francisco | | | | 118 |
| | Ladário | 0,2 | 23 | 23 | 113 |
| | Porto Esperança | 0 | 0 | 0 | 166 |
| | Porto Murtinho | 0 | 0 | 0,2 | 121 |
| | Palmeiras | 0 | 0,2 | 0,4 | 151 |
| Rio Aquidauna/ Miranda | Aquidauana | 0 | 0 | 0 | 105 |
| | **Estrada MT-738 | 0,2 | 25,2 | 29,8 | 188 |
| | Miranda | 0 | 0 | 0 | 148 |
| Rio Taquari | Coxim | 0 | 47,6 | 48,4 | 221 |
| Rio Aporé | *Cassilândia | 12 | 22,2 | 42 | 197 |
| Rio Pardo | Fazenda Buriti | 0 | 1,8 | 22,4 | 226 |
| Rio Dourados | Dourados | 0 | 3,6 | 9,8 | 179 |

LEGENDA

| | |
|---|---------------------------|
| | Sem informação atualizada |
| | Com chuva acima de 1 mm |
| 0 | Sem chuva |

A média histórica de chuva representa a chuva acumulada média para o mês atual considerando a série histórica.

PREVISÃO METEOROLÓGICA

Quarta-Feira (27/12) e Quinta-Feira (28/12): Nestes dias, o tempo é com sol e variação de nebulosidade, porém não se descartam chuvas e tempestades devido ao aquecimento diurno e disponibilidade de umidade, com destaque para a região norte. Na quarta (27/12), estão previstas temperaturas mínimas entre 20-24°C e máximas que podem atingir os 33°C no estado do MS. Em Campo Grande, são esperadas temperaturas mínimas de 22°C e máxima de até 30°C. Na quinta-feira (28/12), há um leve aquecimento, estão previstas temperaturas mínimas entre 22-28°C e máximas que podem atingir os 35°C no estado do MS. Em Campo Grande, são esperadas temperaturas mínimas de 24°C e máxima de até 31°C. Os ventos atuam do quadrante norte com valores entre 30-50 km/h e, pontualmente, podem ocorrer rajadas de vento acima de 50km/h.

FONTE: CEMTEC/SEMADESC

A previsão do tempo foi elaborada pela equipe técnica do CEMTEC. Para mais informações de previsão de tempo e avisos meteorológicos, acesse: <https://www.cemtec.ms.gov.br/previsao-semanal/>

Coordenador(a) da Sala de Situação: Elisabeth Arndt.
Elaboração: Kharlla Yamaciro Thays Fernandes
Luiz Henrique Cavalcanti Marques