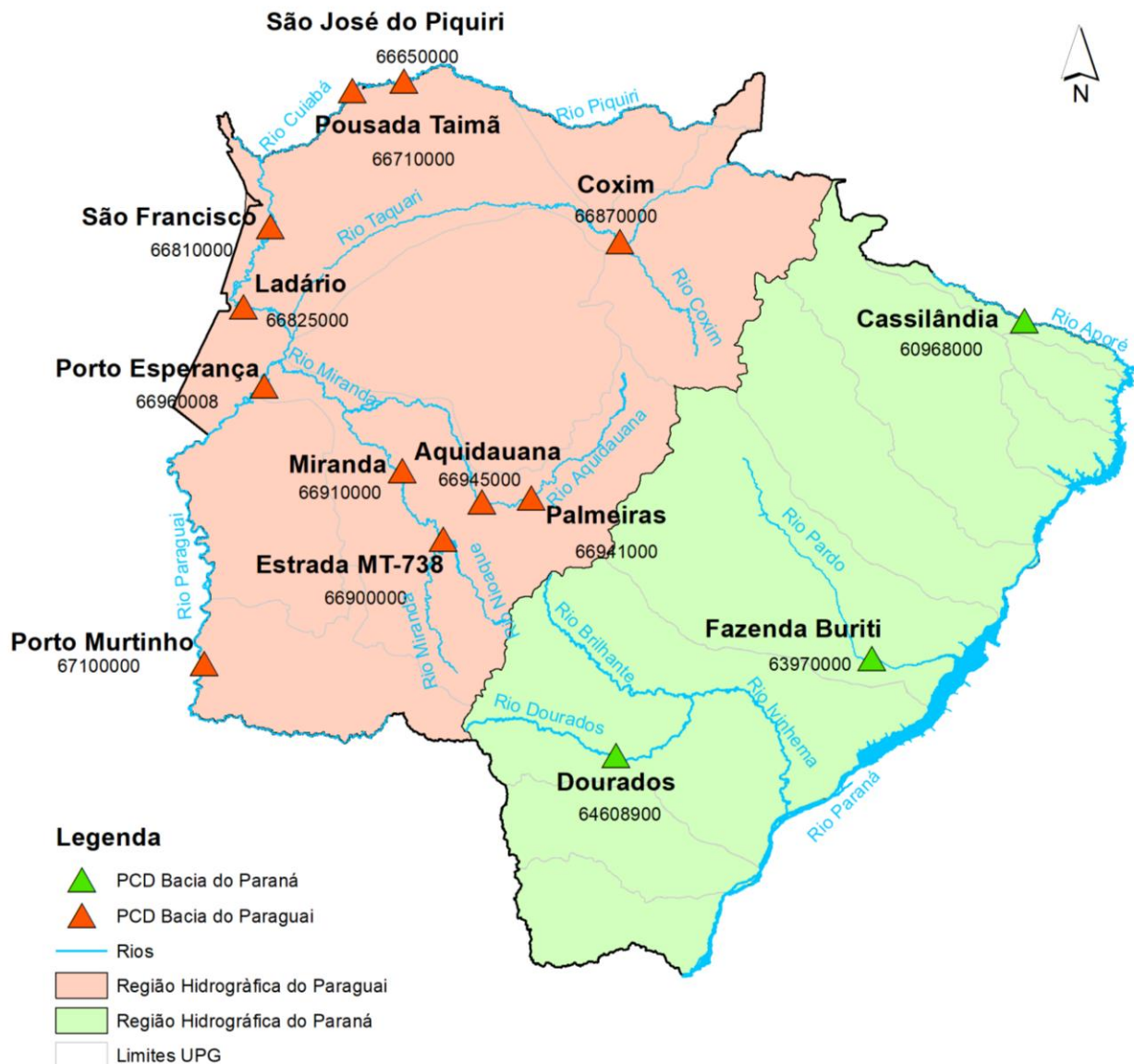


# BOLETIM DIÁRIO Nº 2391 — SALA DE SITUAÇÃO MS

01/03/2024

O boletim diário apresenta dados de chuva e nível dos rios monitorados pela Sala de Situação. A rede possui treze estações telemétricas distribuídas nos rios Piquiri, Cuiabá, Paraguai, Miranda, Aquidauana, Taquari, Pardo, Aporé e Dourados. Todos os dados foram retirados do Sistema HIDRO, mantido pela Agência Nacional de Águas e Saneamento Básico (ANA), disponível em <http://www.snirh.gov.br/hidrotelemetria/serieHistorica.aspx>. Os valores de nível estão apresentados em média diária, cota máxima e mínima, utilizando como base os dados entre 07:00h do dia anterior e 07:00h do dia de publicação do boletim. As cotas de referência e médias históricas foram obtidas através de estudos realizados com os dados disponíveis das estações. Para informações de boletins de dias anteriores, consulte: <https://www.imasul.ms.gov.br/sala-de-situacao/>









# NÍVEL DOS RIOS

Rio	Estação	Cota (cm)			Cota de referência (cm)		
		28/fev	29/fev	01/mar	Estiagem	Alerta	Emergência
Rio Piquiri/ Cuiabá	São José do Piquiri	232	#N/D	235 <sup>(236)</sup> <sub>(234)</sub>	167	520	580
	Pousada Taiamã	325	325	325 <sup>(325)</sup> <sub>(325)</sub>	263	500	560
Rio Paraguai	São Francisco	391	392	393 <sup>(395)</sup> <sub>(390)</sub>	346	750	830
	Ladário	86	87	88 <sup>(88)</sup> <sub>(86)</sub>	52	400	460 ▲
	Porto Esperança	16	18	20 <sup>(20)</sup> <sub>(19)</sub>	35	500	560
	Porto Murтинho	208	207	207 <sup>(207)</sup> <sub>(206)</sub>	184	640	700 ▲
Rio Aquidauna/ Miranda	****Palmeiras				105	450	650 ▲
	***Aquidauna	271	271	242 <sup>(260)</sup> <sub>(224)</sub>	200	600	730 ▲
	*Estrada MT-738	126	128	119 <sup>(123)</sup> <sub>(116)</sub>	96	470	650 ▲
	Miranda	201	204	204 <sup>(210)</sup> <sub>(202)</sub>	123	600	700 ▲
Rio Taquari	Coxim	416	428	417 <sup>(428)</sup> <sub>(404)</sub>	350	400	500 ▲
Rio Aporé	Cassilândia	111	107	106 <sup>(108)</sup> <sub>(104)</sub>	100	150	200
Rio Pardo	Fazenda Buriti	331	330	336 <sup>(338)</sup> <sub>(331)</sub>	303	530	630
Rio Dourados	**Dourados				112	310	400

As cotas diárias representam o valor médio das últimas 24h. Para o dia atual, os valores entre parênteses representam os níveis máximo e mínimo durante as últimas 24hs.

## LEGENDA

	EMERGÊNCIA
	ALERTA (Acima da cota com permanência de 5%)
	NORMAL (Entre 5% e 95%)
	ESTIAGEM (Abaixo da cota com permanência de 95%)
	Sem informações atualizadas
	Estudo hidrológico do IMASUL/Defesa Civil

### Observações:

\* A estação **Estrada MT-738** está com dados suspeitos de chuva desde 10/05/2023.



\*\* A Estação **Dourados** está com dados inconsistentes.

\*\*\* A Estação **Aquidauna** está com dados de chuva suspeitos.

\*\*\*\* A Estação **Palmeiras** parou de transmitir em 28/02/2024.

Estações	Média móvel do nível (cm)	Médias históricas das cotas para o mês de março (cm)		
		Nível mínimo	Média	Nível máximo
São José do Piquiri	233	338	369	392
Pousada Taiamã	325	499	511	518
***São Francisco	388	563	593	636
Ladário	84	230	257	296
Porto Esperança	13	82	114	147
Porto Murтинho	209	358	419	475
Palmeiras		191	254	381
Aquidauna	238	314	425	608
**Estrada MT-738	123	142	245	528
Miranda	238	337	567	643
Coxim	424	395	417	459
*Cassilândia	112	115	141	184
Fazenda Buriti	324	374	436	520
Dourados		158	199	279

## LEGENDA

	Fora da faixa de normalidade
	Dentro da faixa de normalidade

- A média móvel foi calculada utilizando dados dos últimos 7 dias de medição.
- As médias históricas representam os valores médios da série histórica disponibilizada pela ANA, considerando as cotas máximas, médias e mínimas para cada estação no mês atual.
- O valor fora da faixa de normalidade representa uma média móvel com valores que não se encaixam na faixa de nível entre as médias históricas de cotas mínima e máxima.

# CHUVA

Rio	Estação	Chuva em mm			
		24 h	96 h	7 dias	Média histórica (março)
Rio Piquiri/ Cuiabá	****São José do Piquiri	0	0	0	98,5
	Pousada Taiamã	0	5,2	8,4	108,3
Rio Paraguai	***São Francisco	0	0	17,2	84,2
	Ladário	0	4,6	8,4	80,2
	Porto Esperança	0	0	0	91,3
	Porto Murinho	0	0	51,8	159,9
	Palmeiras				109,8
Rio Aquidauna/ Miranda	Aquidauana	0	13,6	20,4	92,8
	**Estrada MT-738	2,6	4,4	26,8	140,3
	Miranda	0	11,4	14,8	83,9
Rio Taquari	Coxim	0	2,4	10,4	108,4
Rio Aporé	*Cassilândia	0	0	0	148
Rio Pardo	Fazenda Buriti	0	0	11,8	118,4
Rio Dourados	Dourados				130

## LEGENDA

	Sem informação atualizada
	Com chuva acima de 1 mm
0	Sem chuva

A média histórica de chuva representa a chuva acumulada média para o mês atual considerando a série histórica.

# PREVISÃO METEOROLÓGICA

**Sexta-Feira (01/03) a Sábado (02/03):** Os primeiros dias do mês de março de 2024 serão de muito calor em Mato Grosso do Sul, com temperaturas acima da média e que podem chegar aos 38-40°C. Durante a sexta-feira (01) e sábado (02) a previsão indica sol e variação de nebulosidade. Esta situação meteorológica está associada à atuação de um sistema de alta pressão atmosférica em médios níveis que inibe a formação de nuvens. Porém, devido ao aquecimento diurno podem ocorrer pancadas de chuvas bem isoladas e, localmente, chuvas mais intensas. São previstas altas temperaturas em todas as regiões do Mato Grosso do Sul, com valores que podem atingir os 37-40°C aliado a baixos valores de UR entre 15-35%. Por isso, recomenda-se beber bastante líquido e evitar exposição ao sol nos horários mais quentes e secos do dia. Nas regiões norte, pantaneira, grande Dourados, leste e bolsão as máximas variam entre 37°C e 40°C. As temperaturas mínimas ficam bem elevadas nas regiões norte, pantaneira e bolsão, com mínimas entre 25 e 28°C.

## FONTE: CEMTEC/SEMADESC

A previsão do tempo foi elaborada pela equipe técnica do CEMTEC. Para mais informações de previsão de tempo e avisos meteorológicos, acesse: <https://www.cemtec.ms.gov.br/previsao-semanal/>

Coordenador(a) da Sala de Situação: Elisabeth Arndt.  
Elaboração: Kharlla Yamaciro Thays Fernandes  
Luiz Henrique Cavalcanti Marques